

CONSEIL DÉPARTEMENTAL DE VAUCLUSE  
Direction des Interventions et de la Sécurité Routière  
Agence de L'ISLE SUR LA SORGUE  
Centre routier d'APT  
Numéro de dossier : 98  
N° de l'arrêté 2022-5719

**Arrêté temporaire Réf. AT 2022-1033 DISR  
Portant réglementation de la circulation sur la  
D36 au PR 4+0772  
Commune de Bonnieux**

**Hors agglomération**

**La Présidente du Conseil départemental**

- VU le Code général des collectivités territoriales et notamment l'article L. 3221-4
- VU l'Instruction interministérielle sur la signalisation routière et notamment le livre 1, 4ème partie, signalisation de prescription et le livre 1, 8ème partie, signalisation temporaire
- VU le Code de la route et notamment l'article R. 411-8
- VU l'arrêté de la Présidente du Conseil départemental n° 2022-2823 du 30 mars 2022 portant délégation de signature à Monsieur Laurent MION, Chef de l'agence routière de L'Isle sur la Sorgue, et en cas d'absence ou d'empêchement à Monsieur Olivier MURILLON, Adjoint au chef de l'agence routière de L'Isle sur la Sorgue
- VU la demande en date du 29/06/2022 de l'entreprise SNPR, intervenant pour le compte de Suez

**CONSIDÉRANT** que la réparation d'une fuite sur réseau AEP nécessitent la réglementation temporaire de la circulation

**ARRÊTE**

**Article 1**

A compter du 18/07/2022 et jusqu'au 29/07/2022, du lundi au vendredi de 08h00 à 18h00, la circulation sera réglementée sur la D36 au PR 4+0772, de la façon suivante :

**Prescriptions :**

Dans la zone de travaux, de 08 h 00 à 18 h 00 et du lundi au vendredi et sur décision de l'entreprise, la circulation sera alternée par feux.

La vitesse sera progressivement limitée à 50 km/h.

Le dépassement de tous véhicules autres que les deux roues sera interdit.

La chaussée sera rendue en totalité libre à la circulation de 18h00 à 8h00, en cas d'urgence.

L'activité du chantier sera suspendue de 18h00 à 8h00, les samedis et les dimanches

### Signalisation :

La signalisation sera établie sur la base des indications du manuel du chef de chantier, Signalisation temporaire "volume 1 routes bidirectionnelles" notamment le schéma CF24 alternat par feux, ainsi que la fiche 12 Circulation alternée.

L'implantation des signaux sera conforme à la fiche n° 4 du manuel du chef de chantier.

Les matériels de signalisation temporaire seront tous de classe 2, conformément à l'article 52 du règlement de voirie départemental de Vaucluse.

Les panneaux seront solidement fixés sur un support stable qui pourra être lesté. Le lestage ne doit pas être réalisé avec des matériaux agressifs ou qui pourraient constituer un danger pour la circulation.

L'entreprise balisera de jour et de nuit les fouilles, les dénivellations, les matériels et dépôts de matériaux sur la base des schémas DT2, DT4 et la fiche n°3 du "manuel de chef de chantier - routes bidirectionnelles".

La signalisation devra être en permanence adaptée aux différentes phases du chantier. Elle sera déposée par l'entreprise dès qu'elle n'aura plus son utilité.

Dans le cas où certains panneaux de signalisation permanente doivent être masqués pour ne pas apporter de confusion avec la signalisation temporaire, les matériaux utilisés pour le masquage seront posés de manière à ne pas détériorer les films existants.

### Dispositions particulières :

Les accès riverains, publics et privés seront maintenus. L'entreprise adaptera sa signalisation en rapport de la zone traitée afin de guider les riverains.

L'entreprise assurera en permanence la propreté de la chaussée dans la zone du chantier et ses abords et effectuera à cet effet et autant que nécessaire les nettoyages de la chaussée.

Tout dommage causé au domaine public devra être réparé qualitativement à l'identique par l'entreprise.

### Article 2

La signalisation réglementaire, conforme aux dispositions de l'instruction interministérielle sur la signalisation routière et aux schémas et fiches définis à l'article 1 du présent arrêté, sera mise en place et entretenue sous la responsabilité de :

SNPR - Quartier les margouillons, 270 Chemin des rigauds - 84400 GARGAS

Tél: 04.90.74.42.20 - Port: 06.26.49.39.82 - adresse courriel : dict-da.snpr@orange.fr

L'entreprise informera les services du Département (Agence de l'ISLE SUR LA SORGUE) des éventuelles interruptions de chantiers (dates d'arrêt, dates de reprise...).

Les coordonnées de contact pour toute demande d'intervention pour la maintenance de la signalisation pendant toute la durée du chantier sont :

M. Mathieu DELAPORTE : 06.82.19.86.78

### **Article 3**

Les dispositions définies par le présent arrêté prendront effet le jour de la mise en place de la signalisation prévue à l'article 1 ci-dessus.

### **Article 4**

Le présent arrêté, dont les dispositions annulent et remplacent pendant la durée des travaux toutes les dispositions contraires et antérieures, sera affiché aux extrémités du chantier.

### **Article 5**

Mme la Présidente du Conseil départemental et M. le Commandant du Groupement de Gendarmerie de Vaucluse sont chargés, chacun en ce qui le concerne, de l'exécution du présent arrêté.

**Fait à L'Isle sur la Sorgue, le 05/7/2022**

**Pour la Présidente et par délégation**

**Pour la Présidente**

**et par délégation,**

**Le Chef d'Agence**

**Laurent MION**

#### Annexes:

CF24 Routes bidirectionnelles alternat par feux

Fiche 12 - Routes bidirectionnelles - Circulation alternée

#### Diffusion :

- Mme la Chef du Service Réseau Vaucluse de la Direction des Transports de la Région PACA
- Mairie (MAIRIE DE BONNIEUX)
- M. le Directeur des Interventions et de la Sécurité Routière
- Monsieur Mathieu DELAPORTE (SNPR)
- M. le Chef de l'Agence de L'ISLE SUR LA SORGUE

Conformément aux dispositions de la loi n°2018-493 du 20 juin 2018 relative à la protection des données personnelles, le bénéficiaire est informé qu'il dispose d'un droit d'accès, de rectification, d'effacement ou de demande de limitation de traitement des données qu'il peut exercer, pour les informations le concernant, auprès de la collectivité signataire du présent document.

CONSEIL DÉPARTEMENTAL DE VAUCLUSE  
Direction des Interventions et de la Sécurité Routière  
Agence de L'ISLE SUR LA SORGUE  
Centre routier d'APT  
Numéro de dossier : 99  
N° de l'arrêté 2022-5720

**Arrêté temporaire Réf. AT 2022-1035 DISR  
Portant réglementation de la circulation sur la  
D227 au PR 4+0894  
Commune de Saint-Saturnin-lès-Apt**

**Hors agglomération**

**La Présidente du Conseil départemental**

- VU le Code général des collectivités territoriales et notamment l'article L. 3221-4
- VU l'Instruction interministérielle sur la signalisation routière et notamment le livre 1, 4ème partie, signalisation de prescription et le livre 1, 8ème partie, signalisation temporaire
- VU le Code de la route et notamment l'article R. 411-8
- VU l'arrêté de la Présidente du Conseil départemental n° 2022-2823 du 30 mars 2022 portant délégation de signature à Monsieur Laurent MION, Chef de l'agence routière de L'Isle sur la Sorgue, et en cas d'absence ou d'empêchement à Monsieur Olivier MURILLON, Adjoint au chef de l'agence routière de L'Isle sur la Sorgue
- VU la demande en date du 29/06/2022 de l'entreprise SNPR, intervenant pour le compte de Suez

**CONSIDÉRANT** que la réparation d'une fuite sur le réseau AEP nécessitent la réglementation temporaire de la circulation

**ARRÊTE**

**Article 1**

A compter du 18/07/2022 et jusqu'au 29/07/2022, du lundi au vendredi de 08h00 à 18h00, la circulation sera réglementée sur la D227 au PR 4+0894, de la façon suivante :

**Prescriptions :**

Dans la zone de travaux, et sur décision de l'entreprise, la circulation sera alternée par feux.  
La vitesse sera progressivement limitée à 50 km/h.  
Le dépassement de tous véhicules autres que les deux roues sera interdit.  
La chaussée sera rendue en totalité libre à la circulation de 18h00 à 8h00, en cas d'urgence.  
L'activité du chantier sera suspendue de 18h00 à 8h00, les samedis et les dimanches



### Signalisation :

La signalisation sera établie sur la base des indications du manuel du chef de chantier, Signalisation temporaire "volume 1 routes bidirectionnelles" notamment le schéma CF24 alternat par feux, ainsi que la fiche 12 Circulation alternée.

L'implantation des signaux sera conforme à la fiche n° 4 du manuel du chef de chantier.

Les matériels de signalisation temporaire seront tous de classe 2, conformément à l'article 52 du règlement de voirie départemental de Vaucluse.

Les panneaux seront solidement fixés sur un support stable qui pourra être lesté. Le lestage ne doit pas être réalisé avec des matériaux agressifs ou qui pourraient constituer un danger pour la circulation.

L'entreprise balisera de jour et de nuit les fouilles, les dénivellations, les matériels et dépôts de matériaux sur la base des schémas DT2, DT4 et la fiche n°3 du "manuel de chef de chantier - routes bidirectionnelles".

La signalisation devra être en permanence adaptée aux différentes phases du chantier. Elle sera déposée par l'entreprise dès qu'elle n'aura plus son utilité.

Dans le cas où certains panneaux de signalisation permanente doivent être masqués pour ne pas apporter de confusion avec la signalisation temporaire, les matériaux utilisés pour le masquage seront posés de manière à ne pas détériorer les films existants.

### Dispositions particulières :

Les accès riverains, publics et privés seront maintenus. L'entreprise adaptera sa signalisation en rapport de la zone traitée afin de guider les riverains.

L'entreprise assurera en permanence la propreté de la chaussée dans la zone du chantier et ses abords et effectuera à cet effet et autant que nécessaire les nettoyages de la chaussée.

Tout dommage causé au domaine public devra être réparé qualitativement à l'identique par l'entreprise.

### **Article 2**

La signalisation réglementaire, conforme aux dispositions de l'instruction interministérielle sur la signalisation routière et aux schémas et fiches définis à l'article 1 du présent arrêté, sera mise en place et entretenue sous la responsabilité de :

SNPR - Quartier les margouillons, 270 Chemin des rigauds - 84400 GARGAS

Tél: 04.90.74.42.20 - Port: 06.26.49.39.82 - adresse courriel : dict-da.snpr@orange.fr

L'entreprise informera les services du Département (Agence de l'ISLE SUR LA SORGUE) des éventuelles interruptions de chantiers (dates d'arrêt, dates de reprise...).

Les coordonnées de contact pour toute demande d'intervention pour la maintenance de la signalisation pendant toute la durée du chantier sont :

M. Mathieu DELAPORTE : 06.26.49.39.82

### **Article 3**

Les dispositions définies par le présent arrêté prendront effet le jour de la mise en place de la signalisation prévue à l'article 1 ci-dessus.

### **Article 4**

Le présent arrêté, dont les dispositions annulent et remplacent pendant la durée des travaux toutes les dispositions contraires et antérieures, sera affiché aux extrémités du chantier.

### **Article 5**

Mme la Présidente du Conseil départemental et M. le Commandant du Groupement de Gendarmerie de Vaucluse sont chargés, chacun en ce qui le concerne, de l'exécution du présent arrêté.

Fait à L'Isle sur la Sorgue, le 05/7/2022  
Pour la Présidente et par délégation

Pour la Présidente  
et par délégation,  
Le Chef d'Agence

Laurent MION

#### Annexes:

CF24 Routes bidirectionnelles alternat par feux  
Fiche 12 - Routes bidirectionnelles - Circulation alternée

#### Diffusion:

- Mme la Chef du Service Réseau Vaucluse de la Direction des Transports de la Région PACA
- Monsieur le Maire de la commune de SAINT-SATURNIN-LES-APT
- M. le Directeur des Interventions et de la Sécurité Routière
- Monsieur Mathieu DELAPORTE (SNPR)
- M. le Chef de l'Agence de L'ISLE SUR LA SORGUE

Conformément aux dispositions de la loi n°2018-493 du 20 juin 2018 relative à la protection des données personnelles, le bénéficiaire est informé qu'il dispose d'un droit d'accès, de rectification, d'effacement ou de demande de limitation de traitement des données qu'il peut exercer, pour les informations le concernant, auprès de la collectivité signataire du présent document.

CONSEIL DÉPARTEMENTAL DE VAUCLUSE  
Direction des Interventions et de la Sécurité Routière  
Agence de L'ISLE SUR LA SORGUE  
Centre routier d'APT  
Numéro de dossier : 100  
N° de l'arrêté 2022-5721

**Arrêté temporaire Réf. AT 2022-1036 DISR  
Portant réglementation de la circulation sur la  
D149 au PR 3+0489  
Commune de Bonnieux**

**Hors agglomération**

**La Présidente du Conseil départemental**

- VU le Code général des collectivités territoriales et notamment l'article L. 3221-4
- VU l'Instruction interministérielle sur la signalisation routière et notamment le livre 1, 4ème partie, signalisation de prescription et le livre 1, 8ème partie, signalisation temporaire
- VU le Code de la route et notamment l'article R. 411-8
- VU l'arrêté de la Présidente du Conseil départemental n° 2022-2823 du 30 mars 2022 portant délégation de signature à Monsieur Laurent MION, Chef de l'agence routière de L'Isle sur la Sorgue, et en cas d'absence ou d'empêchement à Monsieur Olivier MURILLON, Adjoint au chef de l'agence routière de L'Isle sur la Sorgue
- VU la demande en date du 04/07/2022 de l'entreprise SNPR, intervenant pour le compte de Suez

**CONSIDÉRANT** que le renouvellement d'un branchement d'un particulier nécessitent la réglementation temporaire de la circulation

**ARRÊTE**

**Article 1**

A compter du 18/07/2022 et jusqu'au 29/07/2022, du lundi au vendredi de 08h00 à 18h00, la circulation sera réglementée sur la D149 au PR 3+0489, de la façon suivante :

**Prescriptions :**

Dans la zone de travaux, et sur décision de l'entreprise, la circulation sera alternée par feux.  
La vitesse sera progressivement limitée à 50 km/h.  
Le dépassement de tous véhicules autres que les deux roues sera interdit.  
La chaussée sera rendue en totalité libre à la circulation de 18h00 à 8h00, en cas d'urgence.  
L'activité du chantier sera suspendue de 18h00 à 8h00, les samedis et les dimanches

### Signalisation :

La signalisation sera établie sur la base des indications du manuel du chef de chantier, Signalisation temporaire "volume 1 routes bidirectionnelles" notamment le schéma CF24 alternat par feux, ainsi que la fiche 12 Circulation alternée.

L'implantation des signaux sera conforme à la fiche n° 4 du manuel du chef de chantier.

Les matériels de signalisation temporaire seront tous de classe 2, conformément à l'article 52 du règlement de voirie départemental de Vaucluse.

Les panneaux seront solidement fixés sur un support stable qui pourra être lesté. Le lestage ne doit pas être réalisé avec des matériaux agressifs ou qui pourraient constituer un danger pour la circulation.

L'entreprise balisera de jour et de nuit les fouilles, les dénivellations, les matériels et dépôts de matériaux sur la base des schémas DT2, DT4 et la fiche n°3 du "manuel de chef de chantier - routes bidirectionnelles".

La signalisation devra être en permanence adaptée aux différentes phases du chantier. Elle sera déposée par l'entreprise dès qu'elle n'aura plus son utilité.

Dans le cas où certains panneaux de signalisation permanente doivent être masqués pour ne pas apporter de confusion avec la signalisation temporaire, les matériaux utilisés pour le masquage seront posés de manière à ne pas détériorer les films existants.

### Dispositions particulières :

Les accès riverains, publics et privés seront maintenus. L'entreprise adaptera sa signalisation en rapport de la zone traitée afin de guider les riverains.

L'entreprise assurera en permanence la propreté de la chaussée dans la zone du chantier et ses abords et effectuera à cet effet et autant que nécessaire les nettoyages de la chaussée.

Tout dommage causé au domaine public devra être réparé qualitativement à l'identique par l'entreprise.

### **Article 2**

La signalisation réglementaire, conforme aux dispositions de l'instruction interministérielle sur la signalisation routière et aux schémas et fiches définis à l'article 1 du présent arrêté, sera mise en place et entretenue sous la responsabilité de :

SNPR - Quartier les margouillons, 270 Chemin des rigauds - 84400 GARGAS

Tél: 04.90.74.42.20 - Port: 06.26.49.39.82 - adresse courriel : dict-da.snpr@orange.fr

L'entreprise informera les services du Département (Agence de l'ISLE SUR LA SORGUE) des éventuelles interruptions de chantiers (dates d'arrêt, dates de reprise...).

Les coordonnées de contact pour toute demande d'intervention pour la maintenance de la signalisation pendant toute la durée du chantier sont :

M. Mathieu DELAPORTE : 06.26.49.39.82

### **Article 3**

Les dispositions définies par le présent arrêté prendront effet le jour de la mise en place de la signalisation prévue à l'article 1 ci-dessus.

### **Article 4**

Le présent arrêté, dont les dispositions annulent et remplacent pendant la durée des travaux toutes les dispositions contraires et antérieures, sera affiché aux extrémités du chantier.

### **Article 5**

Mme la Présidente du Conseil départemental et M. le Commandant du Groupement de Gendarmerie de Vaucluse sont chargés, chacun en ce qui le concerne, de l'exécution du présent arrêté.

**Fait à L'Isle sur la Sorgue, le 05/7/2022**

**Pour la Présidente et par délégation**

**Pour la Présidente  
et par délégation,  
Le Chef d'Agence**

**Laurent MION**

#### Annexes:

CF24 Routes bidirectionnelles alternat par feux

Fiche 12 - Routes bidirectionnelles - Circulation alternée

#### Diffusion :

- Mme la Chef du Service Réseau Vaucluse de la Direction des Transports de la Région PACA
- Mairie (MAIRIE DE BONNIEUX)
- M. le Directeur des Interventions et de la Sécurité Routière
- Monsieur Mathieu DELAPORTE (SNPR)
- M. le Chef de l'Agence de l'ISLE SUR LA SORGUE

Conformément aux dispositions de la loi n°2018-493 du 20 juin 2018 relative à la protection des données personnelles, le bénéficiaire est informé qu'il dispose d'un droit d'accès, de rectification, d'effacement ou de demande de limitation de traitement des données qu'il peut exercer, pour les informations le concernant, auprès de la collectivité signataire du présent document.

CONSEIL DEPARTEMENTAL DE VAUCLUSE  
Direction des Interventions et de la Sécurité Routière  
Agence de L'ISLE SUR LA SORGUE  
Centre routier d'APT  
Numéro de dossier : 101  
N° de l'arrêté 2022-5722

**Arrêté temporaire Réf. AT 2022-1037 DISR  
Portant réglementation de la circulation sur la  
D149 au PR 10+0411  
Commune de Roussillon**

**Hors agglomération**

**La Présidente du Conseil départemental**

- VU** le Code général des collectivités territoriales et notamment l'article L. 3221-4
- VU** l'Instruction interministérielle sur la signalisation routière et notamment le livre 1, 4ème partie, signalisation de prescription et le livre 1, 8ème partie, signalisation temporaire
- VU** le Code de la route et notamment l'article R. 411-8
- VU** l'arrêté de la Présidente du Conseil départemental n° 2022-2823 du 30 mars 2022 portant délégation de signature à Monsieur Laurent MION, Chef de l'agence routière de L'Isle sur la Sorgue, et en cas d'absence ou d'empêchement à Monsieur Olivier MURILLON, Adjoint au chef de l'agence routière de L'Isle sur la Sorgue
- VU** la demande en date du 29/06/2022 de l'entreprise SNPR, intervenant pour le compte de Suez

**CONSIDÉRANT** que la réparation d'une fuite sur le réseau AEP nécessitent la réglementation temporaire de la circulation

**ARRÊTE**

**Article 1**

A compter du 18/07/2022 et jusqu'au 29/07/2022, du lundi au vendredi de 08h00 à 18h00, la circulation sera réglementée sur la D149 au PR 10+0411, de la façon suivante :

**Prescriptions :**

Dans la zone de travaux, et sur décision de l'entreprise, la circulation sera alternée par feux.

La vitesse sera progressivement limitée à 50 km/h.

Le dépassement de tous véhicules autres que les deux roues sera interdit.

La chaussée sera rendue en totalité libre à la circulation de 18h00 à 8h00, en cas d'urgence.

L'activité du chantier sera suspendue de 18h00 à 8h00, les samedis et les dimanches

### Signalisation :

La signalisation sera établie sur la base des indications du manuel du chef de chantier, Signalisation temporaire "volume 1 routes bidirectionnelles" notamment le schéma CF24 alternat par feux, ainsi que la fiche 12 Circulation alternée.

L'implantation des signaux sera conforme à la fiche n° 4 du manuel du chef de chantier.

Les matériels de signalisation temporaire seront tous de classe 2, conformément à l'article 52 du règlement de voirie départemental de Vaucluse.

Les panneaux seront solidement fixés sur un support stable qui pourra être lesté. Le lestage ne doit pas être réalisé avec des matériaux agressifs ou qui pourraient constituer un danger pour la circulation.

L'entreprise balisera de jour et de nuit les fouilles, les dénivellations, les matériels et dépôts de matériaux sur la base des schémas DT2, DT4 et la fiche n°3 du "manuel de chef de chantier - routes bidirectionnelles".

La signalisation devra être en permanence adaptée aux différentes phases du chantier. Elle sera déposée par l'entreprise dès qu'elle n'aura plus son utilité.

Dans le cas où certains panneaux de signalisation permanente doivent être masqués pour ne pas apporter de confusion avec la signalisation temporaire, les matériaux utilisés pour le masquage seront posés de manière à ne pas détériorer les films existants.

### Dispositions particulières :

Les accès riverains, publics et privés seront maintenus. L'entreprise adaptera sa signalisation en rapport de la zone traitée afin de guider les riverains.

L'entreprise assurera en permanence la propreté de la chaussée dans la zone du chantier et ses abords et effectuera à cet effet et autant que nécessaire les nettoyages de la chaussée.

Tout dommage causé au domaine public devra être réparé qualitativement à l'identique par l'entreprise.

### **Article 2**

La signalisation réglementaire, conforme aux dispositions de l'instruction interministérielle sur la signalisation routière et aux schémas et fiches définis à l'article 1 du présent arrêté, sera mise en place et entretenue sous la responsabilité de :

SNPR - Quartier les margouillons, 270 Chemin des rigauds - 84400 GARGAS

Tél: 04.90.74.42.20 - Port: 06.26.49.39.82 - adresse courriel : dict-da.snpr@orange.fr

L'entreprise informera les services du Département (Agence de l'ISLE SUR LA SORGUE) des éventuelles interruptions de chantiers (dates d'arrêt, dates de reprise...).

Les coordonnées de contact pour toute demande d'intervention pour la maintenance de la signalisation pendant toute la durée du chantier sont :

M. Mathieu DELAPORTE : 06.26.49.39.82

### **Article 3**

Les dispositions définies par le présent arrêté prendront effet le jour de la mise en place de la signalisation prévue à l'article 1 ci-dessus.

### **Article 4**

Le présent arrêté, dont les dispositions annulent et remplacent pendant la durée des travaux toutes les dispositions contraires et antérieures, sera affiché aux extrémités du chantier.

### **Article 5**

Mme la Présidente du Conseil départemental et M. le Commandant du Groupement de Gendarmerie de Vaucluse sont chargés, chacun en ce qui le concerne, de l'exécution du présent arrêté.

Fait à L'Isle sur la Sorgue, le 05/7/2022

Pour la Présidente et par délégation

Pour la Présidente  
et par délégation,  
Le Chef d'Agence

Laurent MION

#### Annexes:

CF24 Routes bidirectionnelles alternat par feux

Fiche 12 - Routes bidirectionnelles - Circulation alternée

#### Diffusion :

- Mme la Chef du Service Réseau Vaucluse de la Direction des Transports de la Région PACA
- Accueil mairie (ROUSSILLON)
- M. le Directeur des Interventions et de la Sécurité Routière
- Monsieur Mathieu DELAPORTE (SNPR)
- M. le Chef de l'Agence de L'ISLE SUR LA SORGUE

Conformément aux dispositions de la loi n°2018-493 du 20 juin 2018 relative à la protection des données personnelles, le bénéficiaire est informé qu'il dispose d'un droit d'accès, de rectification, d'effacement ou de demande de limitation de traitement des données qu'il peut exercer, pour les informations le concernant, auprès de la collectivité signataire du présent document.



CONSEIL DÉPARTEMENTAL DE VAUCLUSE  
Direction des Interventions et de la Sécurité Routière  
Agence de PISLE SUR LA SORGUE  
Centre routier d'APT  
Numéro de dossier : 102  
N° de l'arrêté 2022-5723

**Arrêté temporaire Réf. AT 2022-1038 DISR  
Portant réglementation de la circulation sur la  
D900 au PR 55+0104  
Commune de Saint-Martin-de-Castillon  
Route classée à grande circulation  
Hors agglomération**

**La Présidente du Conseil départemental**

- VU le Code général des collectivités territoriales et notamment l'article L. 3221-4
- VU l'Instruction interministérielle sur la signalisation routière et notamment le livre 1, 4ème partie, signalisation de prescription et le livre 1, 8ème partie, signalisation temporaire
- VU le Code de la route et notamment l'article R. 411-8
- VU l'avis réputé favorable du Préfet conformément à l'arrêté n° DISR 19-0119 du 22 janvier 2019
- VU l'arrêté de la Présidente du Conseil départemental n° 2022-2823 du 30 mars 2022 portant délégation de signature à Monsieur Laurent MION, Chef de l'agence routière de L'Isle sur la Sorgue, et en cas d'absence ou d'empêchement à Monsieur Olivier MURILLON, Adjoint au chef de l'agence routière de L'Isle sur la Sorgue
- VU la demande en date du 17/06/2022 de l'entreprise ENEDIS - DR PADS, intervenant pour le compte d'Enedis

**CONSIDÉRANT** que le remplacement en urgence d'un poteau électrique nécessitent la réglementation temporaire de la circulation

**ARRÊTE**

**Article 1**

A compter du 18/07/2022 et jusqu'au 22/07/2022, du lundi au vendredi de 08h00 à 18h00, la circulation sera réglementée sur la D900 au PR 55+0104, de la façon suivante :

**Prescriptions :**

Dans la zone de travaux, et sur décision de l'entreprise, la circulation sera alternée par feux.  
La vitesse sera progressivement limitée à 50 km/h.  
Le dépassement de tous véhicules autres que les deux roues sera interdit.  
La chaussée sera rendue en totalité libre à la circulation de 18h00 à 8h00, en cas d'urgence.  
L'activité du chantier sera suspendue de 18h00 à 8h00, les samedis et les dimanches

### Signalisation :

La signalisation sera établie sur la base des indications du manuel du chef de chantier, Signalisation temporaire "volume 1 routes bidirectionnelles" notamment .

L'implantation des signaux sera conforme à la fiche n° 4 du manuel du chef de chantier.

Les matériels de signalisation temporaire seront tous de classe 2, conformément à l'article 52 du règlement de voirie départemental de Vaucluse.

Les panneaux seront solidement fixés sur un support stable qui pourra être lesté. Le lestage ne doit pas être réalisé avec des matériaux agressifs ou qui pourraient constituer un danger pour la circulation.

L'entreprise balisera de jour et de nuit les fouilles, les dénivellations, les matériels et dépôts de matériaux sur la base des schémas DT2, DT4 et la fiche n°3 du "manuel de chef de chantier - routes bidirectionnelles".

La signalisation devra être en permanence adaptée aux différentes phases du chantier. Elle sera déposée par l'entreprise dès qu'elle n'aura plus son utilité.

Dans le cas où certains panneaux de signalisation permanente doivent être masqués pour ne pas apporter de confusion avec la signalisation temporaire, les matériaux utilisés pour le masquage seront posés de manière à ne pas détériorer les films existants.

### Dispositions particulières :

Les accès riverains, publics et privés seront maintenus. L'entreprise adaptera sa signalisation en rapport de la zone traitée afin de guider les riverains.

L'entreprise assurera en permanence la propreté de la chaussée dans la zone du chantier et ses abords et effectuera à cet effet et autant que nécessaire les nettoyages de la chaussée.

Tout dommage causé au domaine public devra être réparé qualitativement à l'identique par l'entreprise.

### **Article 2**

La signalisation réglementaire, conforme aux dispositions de l'instruction interministérielle sur la signalisation routière et aux schémas et fiches définis à l'article 1 du présent arrêté, sera mise en place et entretenue sous la responsabilité de :

ENEDIS - DR PADS - 164 avenue des Argiles - 84400 Apt

Tél: 04.90.91.55.89

L'entreprise informera les services du Département (Agence de l'ISLE SUR LA SORGUE) des éventuelles interruptions de chantiers (dates d'arrêt, dates de reprise...).

Les coordonnées de contact pour toute demande d'intervention pour la maintenance de la signalisation pendant toute la durée du chantier sont :

M. LIAUTAUD David : 04.90.91.55.89

### **Article 3**

Les dispositions définies par le présent arrêté prendront effet le jour de la mise en place de la signalisation prévue à l'article 1 ci-dessus.

### **Article 4**

Le présent arrêté, dont les dispositions annulent et remplacent pendant la durée des travaux toutes les dispositions contraires et antérieures, sera affiché aux extrémités du chantier.

### **Article 5**

Mme la Présidente du Conseil départemental et M. le Commandant du Groupement de Gendarmerie de Vaucluse sont chargés, chacun en ce qui le concerne, de l'exécution du présent arrêté.

Fait à L'Isle sur la Sorgue, le 05/7/2022

Pour la Présidente et par délégation

Pour la Présidente

et par délégation,

Le Chef d'Agence

Laurent MION

#### **Diffusion :**

- M. le Directeur Départemental des Territoires
- Mme la Chef du Service Réseau Vaucluse de la Direction des Transports de la Région PACA
- Madame la Maire de la commune de SAINT-MARTIN-DE-CASTILLON
- M. le Directeur des Interventions et de la Sécurité Routière
- M. le Chef de l'Agence de L'ISLE SUR LA SORGUE

Conformément aux dispositions de la loi n°2018-493 du 20 juin 2018 relative à la protection des données personnelles, le bénéficiaire est informé qu'il dispose d'un droit d'accès, de rectification, d'effacement ou de demande de limitation de traitement des données qu'il peut exercer, pour les informations le concernant, auprès de la collectivité signataire du présent document.

CONSEIL DEPARTEMENTAL DE VAUCLUSE  
Direction des Interventions et de la Sécurité Routière  
Agence de L'ISLE SUR LA SORGUE  
Centre routier d'APT  
Numéro de dossier : 97  
N° de l'arrêté 2022-5724

**Arrêté temporaire Réf. AT 2022-1031 DISR  
Portant réglementation de la circulation sur la  
D108 au PR 9+0616  
Commune de Roussillon**

**Hors agglomération**

**La Présidente du Conseil départemental**

- VU** le Code général des collectivités territoriales et notamment l'article L. 3221-4
- VU** l'Instruction interministérielle sur la signalisation routière et notamment le livre 1, 4ème partie, signalisation de prescription et le livre 1, 8ème partie, signalisation temporaire
- VU** le Code de la route et notamment l'article R. 411-8
- VU** l'arrêté de la Présidente du Conseil départemental n° 2022-2823 du 30 mars 2022 portant délégation de signature à Monsieur Laurent MION, Chef de l'agence routière de L'Isle sur la Sorgue, et en cas d'absence ou d'empêchement à Monsieur Olivier MURILLON, Adjoint au chef de l'agence routière de L'Isle sur la Sorgue
- VU** la demande en date du 29/06/2022 de l'entreprise SNPR, intervenant pour le compte de Suez

**CONSIDÉRANT** que les travaux de renouvellement d'un branchement d'un particulier nécessitent la réglementation temporaire de la circulation

**ARRÊTE**

**Article 1**

A compter du 18/07/2022 et jusqu'au 29/07/2022, du lundi au vendredi de 08h00 à 18h00, la circulation sera réglementée sur la D108 au PR 9+0616, de la façon suivante :

**Prescriptions :**

Dans la zone de travaux, de 08 h 00 à 18 h 00 et du lundi au vendredi et sur décision de l'entreprise, la circulation sera alternée par feux.

La vitesse sera progressivement limitée à 50 km/h.

Le dépassement de tous véhicules autres que les deux roues sera interdit.

La chaussée sera rendue en totalité libre à la circulation de 18h00 à 8h00, en cas d'urgence.

L'activité du chantier sera suspendue de 18h00 à 8h00, les samedis et les dimanches

### Signalisation :

La signalisation sera établie sur la base des indications du manuel du chef de chantier, Signalisation temporaire "volume 1 routes bidirectionnelles" notamment .

L'implantation des signaux sera conforme à la fiche n° 4 du manuel du chef de chantier.

Les matériels de signalisation temporaire seront tous de classe 2, conformément à l'article 52 du règlement de voirie départemental de Vaucluse.

Les panneaux seront solidement fixés sur un support stable qui pourra être lesté. Le lestage ne doit pas être réalisé avec des matériaux agressifs ou qui pourraient constituer un danger pour la circulation.

L'entreprise balisera de jour et de nuit les fouilles, les dénivellations, les matériels et dépôts de matériaux sur la base des schémas DT2, DT4 et la fiche n°3 du "manuel de chef de chantier - routes bidirectionnelles".

La signalisation devra être en permanence adaptée aux différentes phases du chantier. Elle sera déposée par l'entreprise dès qu'elle n'aura plus son utilité.

Dans le cas où certains panneaux de signalisation permanente doivent être masqués pour ne pas apporter de confusion avec la signalisation temporaire, les matériaux utilisés pour le masquage seront posés de manière à ne pas détériorer les films existants.

### Dispositions particulières :

Les accès riverains, publics et privés seront maintenus. L'entreprise adaptera sa signalisation en rapport de la zone traitée afin de guider les riverains.

L'entreprise assurera en permanence la propreté de la chaussée dans la zone du chantier et ses abords et effectuera à cet effet et autant que nécessaire les nettoyages de la chaussée.

Tout dommage causé au domaine public devra être réparé qualitativement à l'identique par l'entreprise.

### **Article 2**

La signalisation réglementaire, conforme aux dispositions de l'instruction interministérielle sur la signalisation routière et aux schémas et fiches définis à l'article 1 du présent arrêté, sera mise en place et entretenue sous la responsabilité de :

SNPR - Quartier les margouillons, 270 Chemin des rigauds - 84400 GARGAS

Tél: 04 90 74 42 20 - Port: 06.32.53.96.46 - adresse courriel : provence.reseaux@wanadoo.fr

L'entreprise informera les services du Département (Agence de l'ISLE SUR LA SORGUE) des éventuelles interruptions de chantiers (dates d'arrêt, dates de reprise...).

Les coordonnées de contact pour toute demande d'intervention pour la maintenance de la signalisation pendant toute la durée du chantier sont :

M. Mathieu DELAPORTE : 06.82.19.86.78

### **Article 3**

Les dispositions définies par le présent arrêté prendront effet le jour de la mise en place de la signalisation prévue à l'article 1 ci-dessus.

### **Article 4**

Le présent arrêté, dont les dispositions annulent et remplacent pendant la durée des travaux toutes les dispositions contraires et antérieures, sera affiché aux extrémités du chantier.

### **Article 5**

Mme la Présidente du Conseil départemental et M. le Commandant du Groupement de Gendarmerie de Vaucluse sont chargés, chacun en ce qui le concerne, de l'exécution du présent arrêté.

**Fait à L'Isle sur la Sorgue, le 05/7/2022  
Pour la Présidente et par délégation**

**Pour la Présidente  
et par délégation,  
Le Chef d'Agence**

**Laurent MION**

#### **Annexes:**

#### **Diffusion :**

- Mme la Chef du Service Réseau Vaucluse de la Direction des Transports de la Région PACA
- Madame la Maire de la commune de ROUSSILLON
- M. le Directeur des Interventions et de la Sécurité Routière
- SDIS
- Monsieur Mathieu DELAPORTE (SNPR)
- M. le Chef de l'Agence de L'ISLE SUR LA SORGUE

Conformément aux dispositions de la loi n°2018-493 du 20 juin 2018 relative à la protection des données personnelles, le bénéficiaire est informé qu'il dispose d'un droit d'accès, de rectification, d'effacement ou de demande de limitation de traitement des données qu'il peut exercer, pour les informations le concernant, auprès de la collectivité signataire du présent document.

CONSEIL DÉPARTEMENTAL DE VAUCLUSE  
Direction des Interventions et de la Sécurité Routière  
Agence de L'ISLE SUR LA SORGUE  
Centre routier d'APT  
Numéro de dossier : 53  
N° de l'arrêté 2022-5725

## **Arrêté Réf. AV - 2022 0487 - DISR Portant ALIGNEMENT**

### **La Présidente du Conseil départemental**

- VU** la demande en date du 22/06/2022 ( réf : PC08411822S0012) par laquelle Mme VOYER Lydie demeurant 480, Route de Roussillon 84490 - Saint Saturnin les Apt, sollicite l'alignement individuel délimitant le domaine public routier de la D227 du PR 4+0919 au PR 5 et la parcelle n°390 section BD dit Plaine de Sylla, sur la commune de Saint-Saturnin-lès-Apt située hors agglomération.
- VU** la loi 82-213 du 02 mars 1982 modifiée relative aux droits et libertés des communes, des départements et des régions,
- VU** la loi n° 83-8 du 07 janvier 1983 modifiée relative à la répartition des compétences entre les communes, les départements, les régions et l'Etat,
- VU** le code général des collectivités territoriales,
- VU** le code de la voirie routière, et notamment les articles L112-1 à L112-8,
- VU** le code général des Propriétés des Personnes Publiques et notamment l'article L3111.1,
- VU** la délibération n° 2019-471 du 21 juin 2019 du Conseil départemental approuvant le règlement de voirie départemental
- VU** l'arrêté de la Présidente du Conseil départemental n° 2022-2823 du 30 mars 2022 portant délégation de signature à Monsieur Laurent MION, Chef de l'agence routière de L'Isle sur la Sorgue, et en cas d'absence ou d'empêchement à Monsieur Olivier MURILLON, Adjoint au chef de l'agence routière de L'Isle sur la Sorgue
- VU** l'état des lieux,

## **ARRÊTE**

### **Article 1 : Alignement**

L'alignement de fait de la D227 du PR 4+0919 au PR 5+0000 et de la parcelle 390 section BD dit Plaine de Sylla, sur la commune de Saint-Saturnin-lès-Apt est défini par la limite située à 5,75 mètres de l'axe de la chaussée.

### **Article 2 : Dispositions diverses**

Si des travaux de construction de clôture et de plantation de haies vives sont envisagés à la suite de la délivrance de cet arrêté, le bénéficiaire prendra attache auprès du service gestionnaire de la voirie départementale. Ces travaux seront effectués en prenant en compte les dispositions des articles 27, 33 et 34 du règlement de voirie départemental.

L'exécution de ces travaux devra faire l'objet en cas d'intervention sur ou depuis le domaine public et quatre semaines avant leur commencement, d'une demande d'arrêté de circulation auprès du gestionnaire de la voirie départementale.

### **Article 3 : Responsabilité**

La présente autorisation ne dispense pas le bénéficiaire des autres procédures règlementaires à effectuer préalablement à l'engagement des travaux, notamment la Déclaration des Travaux (DT), la Déclaration d'Intention de Commencement de Travaux (DICT), la demande d'un arrêté de circulation.

Les droits des tiers sont et demeurent expressément réservés.

### **Article 4 : Autres formalités**

Le présent arrêté ne dispense pas le bénéficiaire de procéder, si nécessaire, aux formalités d'urbanisme prévues par le code de l'urbanisme notamment dans ses articles L421-1 et suivants, ou autres formalités spécifiques liées aux travaux envisagés.

### **Article 5 : Validité et renouvellement de l'arrêté**

Le présent arrêté devra être utilisé dans le délai de UN an à compter du jour de sa délivrance et ceci si aucune modification des lieux n'est intervenue sur cette période. A défaut, une nouvelle demande devra être effectuée.

### **Article 6 : Délai de recours**

Le présent arrêté peut faire l'objet d'un recours auprès du tribunal administratif de Nîmes, dans un délai de 2 mois à partir de sa notification. Le tribunal administratif peut être aussi saisi par l'application informatique "Télérecours Citoyens" accessible par le site internet [www.telerecours.fr](http://www.telerecours.fr)

Fait à L'Isle sur la Sorgue, le 05/7/2022  
Pour la Présidente et par délégation

Pour la Présidente  
et par délégation,  
Le Chef d'Agence

Laurent MION

#### **Annexe :**

Plan d'état des lieux

#### **Diffusion :**

- Monsieur le Maire de la commune de SAINT-SATURNIN-LES-APT
- M. le Directeur des Interventions et de la Sécurité Routière
- M. le Chef de l'Agence de L'ISLE SUR LA SORGUE

Vous pouvez consulter le règlement de voirie sur le lien suivant :

[https://www.caucuse.fr/fileadmin/Documents\\_PDF/Nos\\_services/Routes/2019/Reglement\\_de\\_voirie\\_departemental/Reglement\\_de\\_voirie\\_departemental.pdf](https://www.caucuse.fr/fileadmin/Documents_PDF/Nos_services/Routes/2019/Reglement_de_voirie_departemental/Reglement_de_voirie_departemental.pdf)

Conformément aux dispositions de la loi n°2018-493 du 20 juin 2018 relative à la protection des données personnelles, le bénéficiaire est informé qu'il dispose d'un droit d'accès, de rectification, d'effacement ou de demande de limitation de traitement des données qu'il peut exercer, pour les informations le concernant, auprès de la collectivité signataire du présent document.





CONSEIL DÉPARTEMENTAL DE VAUCLUSE  
Direction des Interventions et de la Sécurité Routière  
Agence de CARPENTRAS  
Centre ouïler de CARPENTRAS

République Française

N° de l'arrêté 2022-5728

**Arrêté temporaire conjoint Réf. AT 2022-1015 DISR  
Portant réglementation de la circulation sur la  
D55 du PR 16+0585 au PR 17+0480  
Communes de Modène et Saint-Pierre-de-Vassols  
En et hors agglomération**

**La Présidente du Conseil départemental  
Les Maires des communes de Modène et Saint-Pierre-de-Vassols**

- VU le Code général des collectivités territoriales et notamment les articles L. 2213-1, L. 2213-6 et L. 3221-4
- VU l'Instruction interministérielle sur la signalisation routière et notamment le livre 1, 4ème partie, signalisation de prescription et le livre 1, 8ème partie, signalisation temporaire
- VU le Code de la route et notamment l'article R. 411-8
- VU l'arrêté de la Présidente du Conseil départemental n° 2022-2818 du 30 mars 2022 portant délégation de signature à Monsieur Jérôme FONTAINE, Directeur des Interventions et de la Sécurité Routière, Pôle Aménagement
- VU la demande en date du 01/07/2022 de l'entreprise SAS DALL'AGNOLA, intervenant pour le compte SMERRYV

**CONSIDÉRANT** que les travaux de création d'un réseau d'assainissement nécessitent la réglementation temporaire de la circulation

**ARRÊTENT CONJOINTEMENT**

**Article 1**

À compter du 11/07/2022 et jusqu'au 26/08/2022, 24h/24h, la circulation sera réglementée sur la D55 du PR 16+0585 au PR 17+0480, de la façon suivante :

Cet arrêté est conforme à la permission de voirie N°AV 2022-0291-DISR en date du 19/04/2022.

**Prescriptions :**

La circulation de tous les véhicules sera interdite tous les jours 24/24 y compris les Week-ends., dans les 2 sens de circulation. Cette disposition ne s'appliquera toutefois pas aux riverains, véhicules de l'entreprise, véhicules de police et véhicules de secours.

Une déviation de circulation sera mise en place pour tous les véhicules par:

- la RD84 à Modène, direction Carpentras
- la RD974, direction Bedoin
- la RD85, au carrefour giratoire RD974/RD85/RD163, direction St Pierre de Vassols

Et ce dans les 2 sens de circulation.

La chaussée sera rendue en totalité libre à la circulation en cas d'urgence.

L'activité du chantier sera suspendue de 17h00 à 7h00

#### Signalisation :

La signalisation sera établie sur la base des indications du manuel du chef de chantier, Signalisation temporaire .

L'implantation des signaux sera conforme à la fiche n° 4 du manuel du chef de chantier.

Les matériels de signalisation temporaire seront tous de classe 2, conformément à l'article 52 du règlement de voirie départemental de Vaucluse.

L'entreprise balisera de jour et de nuit les fouilles, les dénivellations, les matériels et dépôts de matériaux sur la base des schémas DT2, DT4 et la fiche n°3 du "manuel de chef de chantier - routes bidirectionnelles".

#### Dispositions particulières :

Les accès riverains, publics et privés seront maintenus. L'entreprise adaptera sa signalisation en rapport de la zone traitée afin de guider les riverains.

L'entreprise assurera en permanence la propreté de la chaussée dans la zone du chantier et ses abords et effectuera à cet effet et autant que nécessaire les nettoyages de la chaussée.

Tout dommage causé au domaine public devra être réparé qualitativement à l'identique par l'entreprise.

#### Article 2

La signalisation réglementaire, conforme aux dispositions de l'instruction interministérielle sur la signalisation routière et aux schémas et fiches définis à l'article 1 du présent arrêté, sera mise en place et entretenue sous la responsabilité de :

SAS DALL'AGNOLA - 260 chemin de Bédoin à Crillon, Plaine des Bérards - 84410 CRILLON LE BRAVE

Tél: 04 90 65 93 20 - Port: - adresse courriel : dall-tp@orange.fr

L'entreprise informera les services du Département (Agence de CARPENTRAS) des éventuelles interruptions de chantiers (dates d'arrêt, dates de reprise...).

#### Article 3

Les dispositions définies par le présent arrêté prendront effet le jour de la mise en place de la signalisation prévue à l'article 1 ci-dessus.

#### Article 4

Le présent arrêté, dont les dispositions annulent et remplacent pendant la durée des travaux toutes les dispositions contraires et antérieures, sera affiché aux extrémités du chantier.

## Article 5

M. le Commandant du Groupement de Gendarmerie de Vaucluse, Mme la Présidente du Conseil Général et M. le Directeur des Interventions et de la Sécurité Routière sont chargés, chacun en ce qui le concerne, de l'exécution du présent arrêté.

Fait à Avignon, le - 5 JUIL. 2022  
Pour la Présidente et par délégation

~~Le Directeur des Interventions  
et de la Sécurité Routière~~

Jérôme FONTAINE

Fait à Modène, le 5/7/2022  
Le Maire de Modène



Fait à Saint-Pierre-de-Vassols, le  
Le Maire de Saint-Pierre-de-Vassols



### Annexes:

Plan général de déviation

### Diffusion:

Mme la Chef du Service Réseau Vaucluse de la Direction des Transports de la Région PACA  
M. le Maire de la commune de Modène et de St Pierre de Vassols  
M. le Commandant du Groupement de Gendarmerie de Vaucluse  
Mme la Présidente du Conseil Départemental  
M. le Directeur des Interventions et de la Sécurité Routière  
M. le Chef de l'Agence de CARPENTRAS

Conformément aux dispositions de la loi n°2018-493 du 20 juin 2018 relative à la protection des données personnelles, le bénéficiaire est informé qu'il dispose d'un droit d'accès, de rectification, d'effacement ou de demande de limitation de traitement des données qu'il peut exercer, pour les informations le concernant, auprès de la collectivité signataire du présent document.



## AGENCE D'AVIGNON

Z.A. de Gromelle  
400 Chemin des Roseaux  
84450 Saint Saturnin Les Avignon  
Tel 04 90 33 01 69 / Fax 04 90 25 78 20  
Mail : avignon@miditracage.com

## DALL'TP

## DÉVIATION - D55 SAINT-PIERRE-DE-VASSOLS

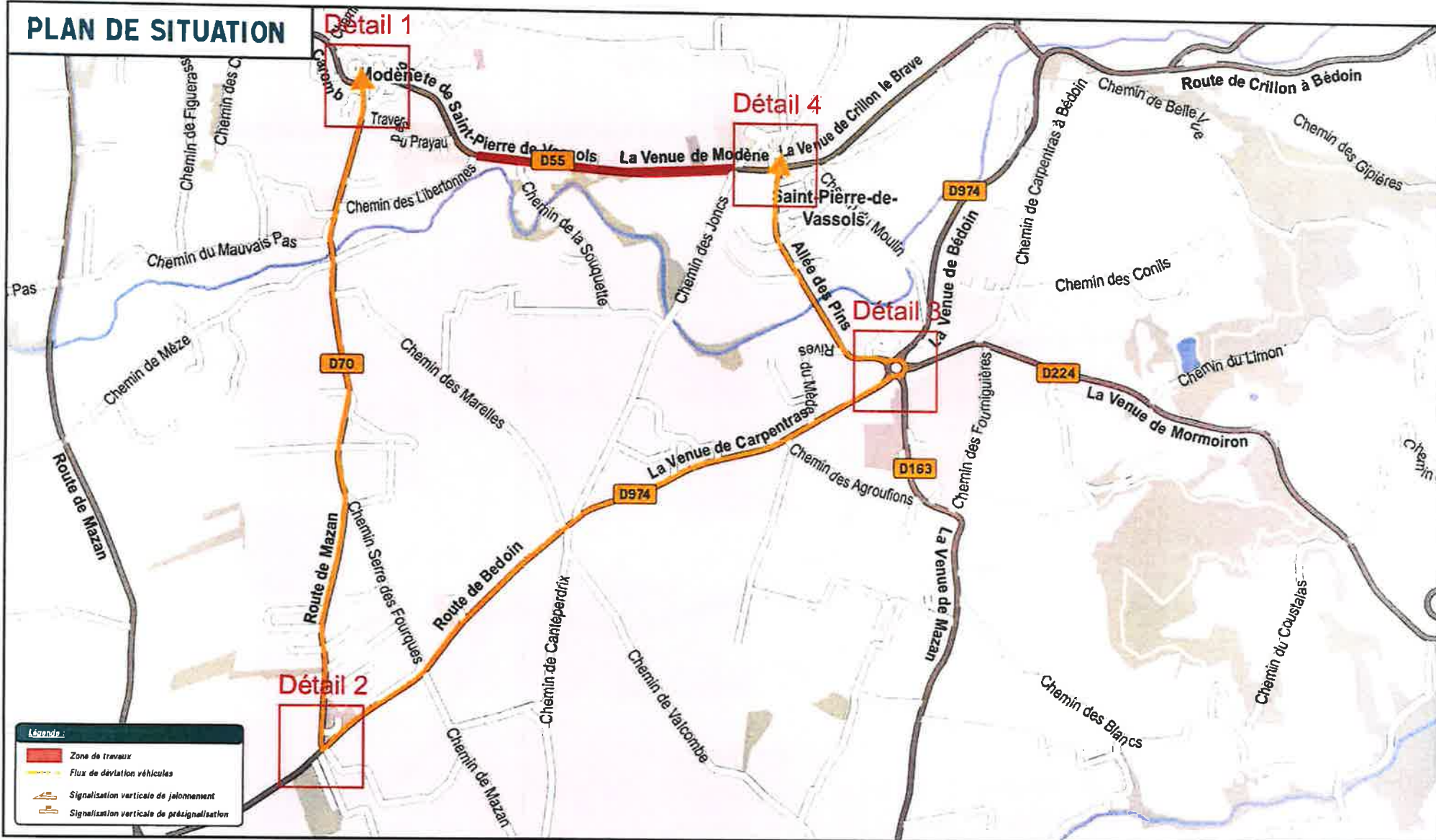
## SCHÉMA DE PRINCIPE DE SIGNALISATION TEMPORAIRE

Indice	Date	Observations
A	30/06/2022	Création du document
B		
C		
D		
E		
F		

Vérificateur	Éditéur	Date	Indice	Référence	Page
Frédéric PEREIRA fredericpereira@miditracage.com	Benjamin TUR benjamin.tur@miditracage.com	30/06/2022	A	AVI-22-034	1 / 6

Tout ou partie de ce document est la propriété de Miditracage. Toute réimpression ou utilisation non autorisée sans la permission écrite de Miditracage est formellement interdite. Toute réimpression ou utilisation non autorisée sans la permission écrite de Miditracage est formellement interdite.

# PLAN DE SITUATION



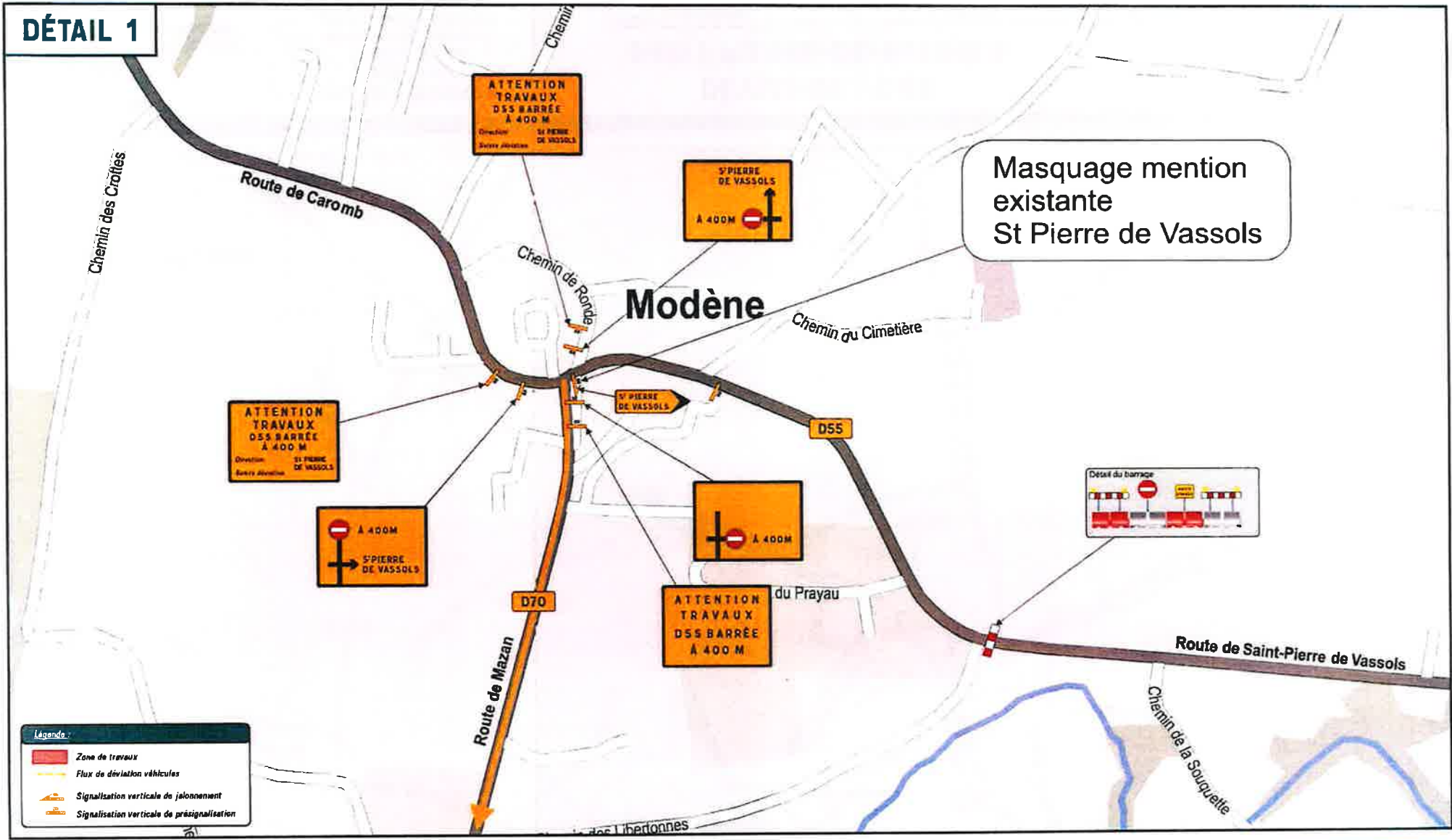
**AGENCE D'AVIGNON**  
 Z.A. de Gramelle  
 400 Chemin des Roseaux  
 84450 Saint Saturnin Les Avignon  
 Tel 04 90 33 01 69 / Fax 04 90 25 78 20  
 Mail : avignon@miditracage.com

## DÉVIATION - D55 SAINT-PIERRE-DE-VASSOLS

**DALL'TP**

Vérification	Rédaction	Date	Indice	Référence	Page
Frédéric PEREIRA fredericpereira@miditracage.com	Benjamin TUR benjamin.tur@miditracage.com	30/06/2022	A	AVI-22-034	2 / 6





Masquage mention existante St Pierre de Vassols

- Légende**
- Zone de travaux
  - Flux de déviation véhicules
  - Signalisation verticale de jalonnement
  - Signalisation verticale de présignalisation



**AGENCE D'AVIGNON**  
 Z.A. de Gromelle  
 400 Chemin des Roseaux  
 84450 Saint Saturnin Les Avignon  
 Tel 04 90 33 01 69 / Fax 04 90 25 78 20  
 Mail : avignon@mitrage.com

**DÉVIATION - D55  
 SAINT-PIERRE-DE-VASSOLS**

**DALL'TP**

Vérification	Frédéric PEREIRA fredericpereira@mitrage.com	ESRION	Benjamin TUR benjaminTUR@mitrage.com	Date	30/06/2022	Indice	A	Nat. Proj. C	AVI-22-034	Page	3 / 6
--------------	---	--------	---	------	------------	--------	---	--------------	------------	------	-------

# DÉTAIL 2



**AGENCE D'AVIGNON**

Z.A. de Gramelle  
400 Chemin des Roseaux

84450 Saint Saturnin Les Avignon

Tel 04 90 33 01 69 / Fax 04 90 25 78 20

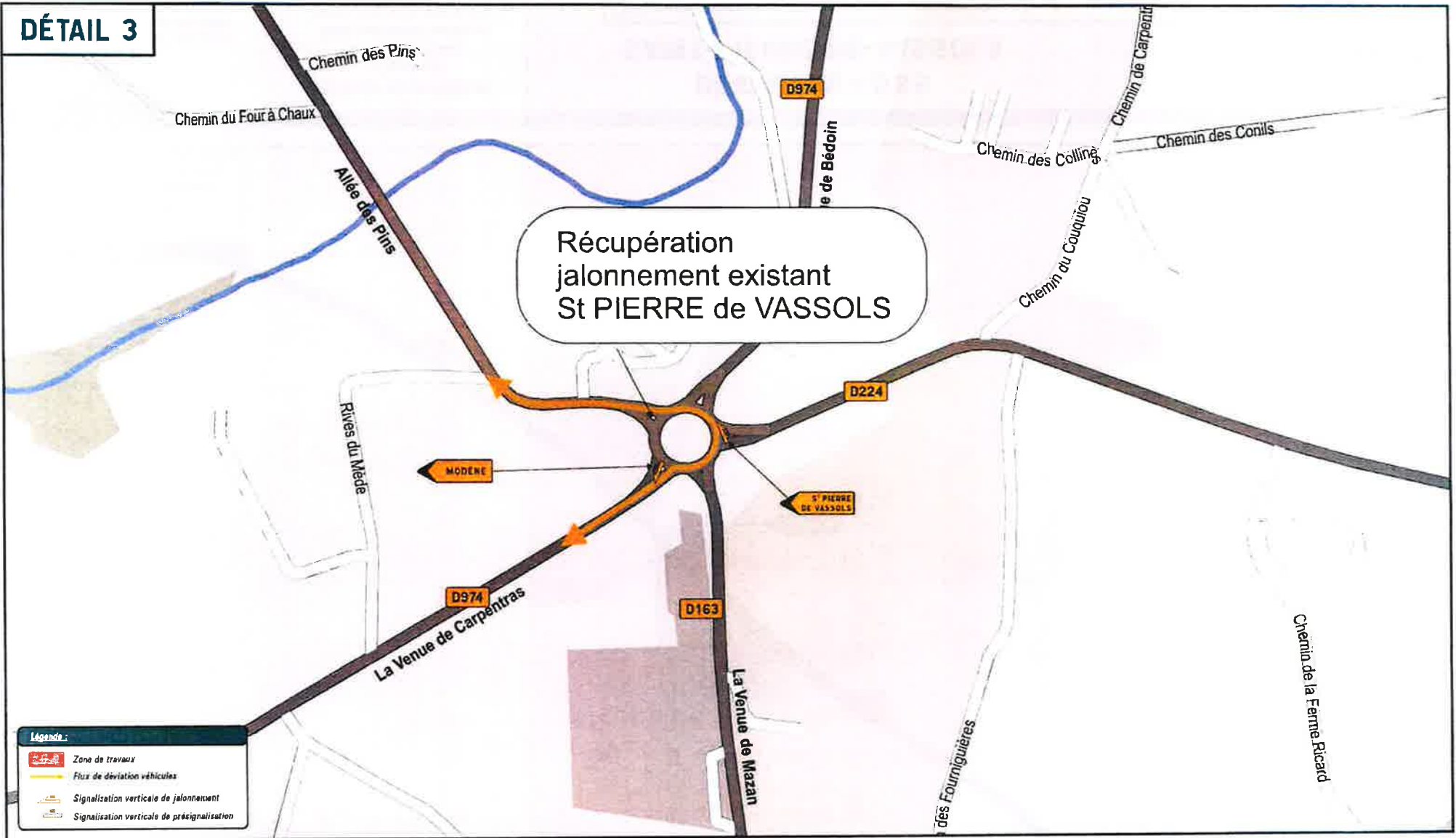
Mall : avignon@miditracage.com

## DÉVIATION - D55 SAINT-PIERRE-DE-VASSOLS

## DALL'TP

Verification	Editeur	Date	Indice	Reference	Page
Frédéric PEREIRA fredericpereira@miditracage.com	Benjamin TUR benjamin.tur@miditracage.com	30/06/2022	A	AVI-22-034	4 / 6

### DÉTAIL 3



- Légende :**
- Zone de travaux
  - Flux de déviation véhicules
  - Signalisation verticale de jalonnement
  - Signalisation verticale de présignalisation



**AGENCE D'AVIGNON**  
 Z.A. de Gromelle  
 400 Chemin des Roseaux  
 84450 Saint Saturnin Les Avignon  
 Tel 04 90 33 01 69 / Fax 04 90 25 78 20  
 Mail : avignon@miditracage.com

## DÉVIATION - D55 SAINT-PIERRE-DE-VASSOLS

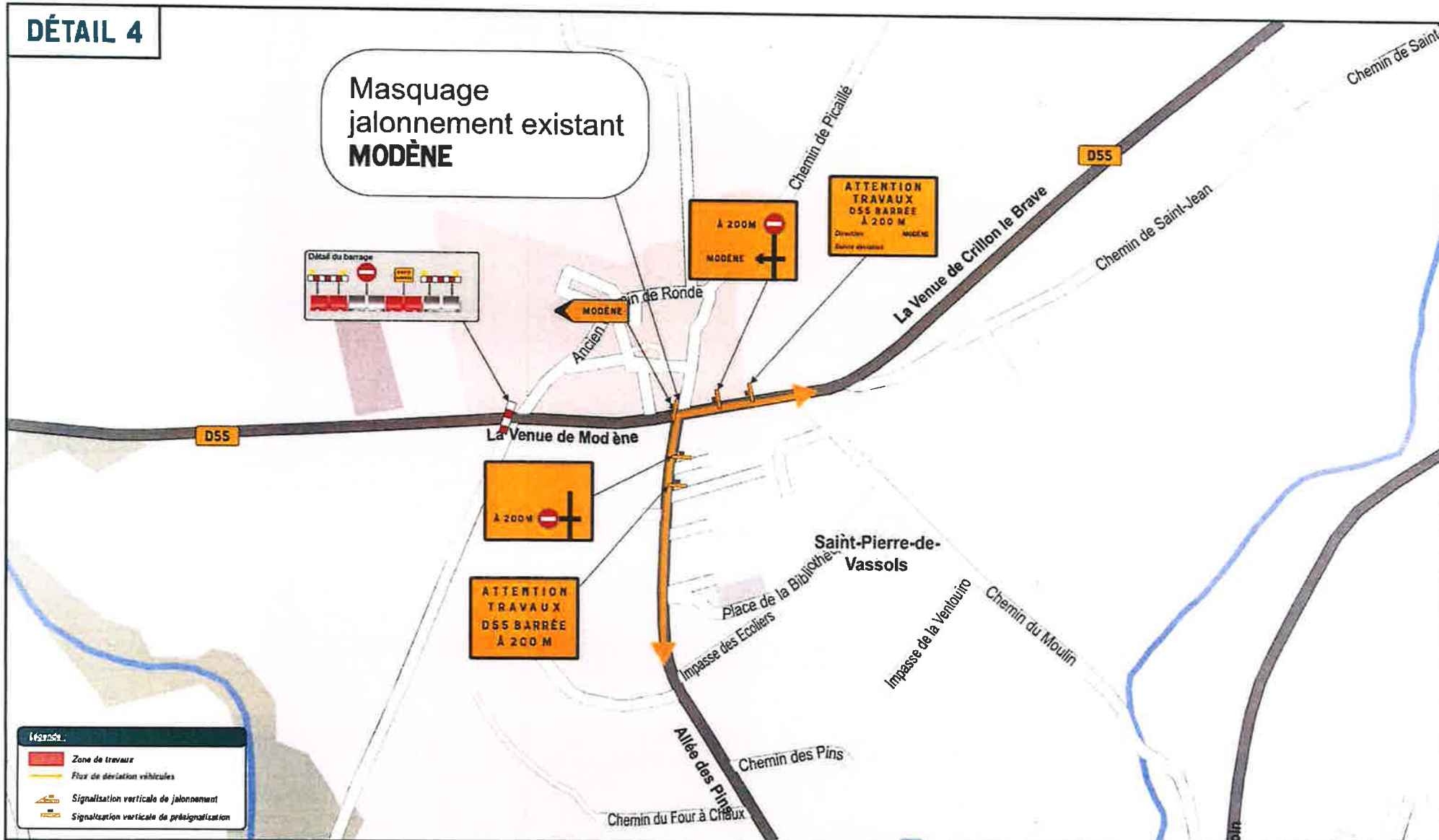
**DALL'TP**

Verification	Frédéric PEREIRA fredericpereira@miditracage.com	Edition	Benjamin TUR benjamin.tur@miditracage.com	Date	30/06/2022	Scale	A	Reference	AVI-22-034	Page	5 / 6
--------------	---	---------	--	------	------------	-------	---	-----------	------------	------	-------



# DÉTAIL 4

Masquage  
jalonnement existant  
**MODÈNE**



- Légende :**
- Zone de travaux
  - Flux de déviation véhicules
  - Signalisation verticale de jalonnement
  - Signalisation verticale de présignalisation



**AGENCE D'AVIGNON**  
 Z.A. de Gromelle  
 400 Chemin des Roseaux  
 84450 Saint Saturnin Les Avignon  
 Tel 04 90 33 01 69 / Fax 04 90 25 78 20  
 Mail : avignon@miditracage.com

## DÉVIATION - D55 SAINT-PIERRE-DE-VASSOLS

**DALL'TP**

Vérification	Édition	Date	Indice	Référence	Page
Frédéric PEREIRA fredericpereira@miditracage.com	Benjamin TUR benjamin.tur@miditracage.com	30/06/2022	A	AVI-22-034	6 / 6



N° de l'arrêté 2022-5729

**Arrêté temporaire Réf. AT 2022-1032 DISR  
Portant réglementation de la circulation sur la  
D86 du PR 0+0610 au PR 1+0637  
Communes de Faucon et Puyméras  
Hors agglomération**

**La Présidente du Conseil départemental**

- VU le Code général des collectivités territoriales et notamment l'article L. 3221-4
- VU le Code de la route et notamment les articles R. 411-8 et R. 413-1
- VU l'Instruction interministérielle sur la signalisation routière et notamment le livre 1, 8ème partie, signalisation temporaire
- VU l'arrêté de la Présidente du Conseil départemental n° 2022-2818 du 30 mars 2022 portant délégation de signature à Monsieur Jérôme FONTAINE, Directeur des Interventions et de la Sécurité Routière, Pôle Aménagement
- VU la demande en date du 04/07/2022 de l'entreprise PELKA RESEAUX ET CANALISATIONS, intervenant pour le compte d'Axione

**CONSIDÉRANT** que les travaux de mise à la cote de chambres de fibre optique nécessitent la réglementation temporaire de la circulation

**ARRÊTE**

**Article 1**

A compter du 13/07/2022 et jusqu'au 30/07/2022 les travaux de mise à la cote de chambres de fibre optique sur la D86 du PR 0+0610 au PR 1+0637 seront effectués de 8h00 à 18h00 dans les conditions suivantes :

**L'entreprise devra, lors des contrôles sur chantier, être en possession et en mesure de présenter la permission de voirie et/ou l'arrêté temporaire concernant les travaux dont elle a la charge.**

**Prescriptions :**

Dans la zone de travaux, la circulation sera alternée par feux ou manuellement par piquets K10.

La vitesse sera progressivement limitée à 50 km/h.

Le dépassement de tous véhicules autres que les deux roues sera interdit.

### Signalisation :

La signalisation sera établie sur la base des indications du manuel du chef de chantier, Signalisation temporaire volume 1 "routes bidirectionnelles" notamment la fiche CF23 et la fiche CF24 .

L'activité du chantier sera suspendue de 18h00 à 8h00, les samedis, les dimanches et les jours fériés  
- jour férié : jeudi 14 juillet,

La signalisation devra être en permanence adaptée aux différentes phases du chantier. Elle sera déposée par l'entreprise dès qu'elle n'aura plus son utilité.

L'implantation des signaux sera conforme à la fiche n° 4 du manuel du chef de chantier.

Les matériels de signalisation temporaire seront tous de classe 2, conformément à l'article 52 du règlement de voirie départemental de Vaucluse.

Les panneaux seront solidement fixés sur un support stable qui pourra être lesté. Le lestage ne doit pas être réalisé avec des matériaux agressifs ou qui pourraient constituer un danger pour la circulation.

### Dispositions particulières :

L'entreprise assurera en permanence la propreté de la chaussée dans la zone du chantier et de ses abords et effectuera à cet effet et autant que nécessaire les nettoyages de la chaussée.

Tout dommage causé au domaine public devra être réparé qualitativement à l'identique par l'entreprise.

### **Article 2**

La signalisation réglementaire, conforme aux dispositions de l'instruction interministérielle sur la signalisation routière et aux schémas et fiches définis à l'article 1 du présent arrêté, sera mise en place et entretenue sous la responsabilité de l'entreprise chargée des travaux :

PELKA RESEAUX ET CANALISATIONS - 431 chemin de Leuze - 84330 Caromb

Tél: 04 90 62 42 82 - Port: 07.88.16.89.62 - adresse courriel: sandrine.pelka@reseaux-canalisation.com

### **Article 3**

Les dispositions définies par le présent arrêté prendront effet le jour de la mise en place de la signalisation prévue à l'article 1 ci-dessus.

L'entreprise informera les services du Département : Centre routier de VAISON LA ROMAINE, du démarrage des travaux, des jours d'interventions de l'entreprise et des interruptions de chantiers

### **Article 4**

Le présent arrêté, dont les dispositions annulent et remplacent pendant la durée des travaux toutes les dispositions contraires et antérieures, sera affiché aux extrémités du chantier.

## **Article 5**

Mme la Présidente du Conseil départemental et M. le Commandant du Groupement de Gendarmerie de Vaucluse sont chargés, chacun en ce qui le concerne, de l'exécution du présent arrêté.

Fait à Avignon, le - 5 JUIL. 2022  
Pour la Présidente et par délégation

~~Le Directeur des Interventions  
et de la Sécurité Routière~~

Jérôme FONTAINE

### Annexes:

CF23 Routes bidirectionnelles alternat par piquets K10  
CF24 Routes bidirectionnelles alternat par feux

### Diffusion:

- Mme la Chef du Service Réseau Vaucluse de la Direction des Transports de la Région PACA
- Monsieur le Maire de la commune de PUYMERAS
- Madame la Maire de la commune de FAUCON
- PELKA RESEAUX ET CANALISATIONS
- M.le Chef de l'Agence de VAISON LA ROMAINE

Conformément aux dispositions de la loi n°2018-493 du 20 juin 2018 relative à la protection des données personnelles, le bénéficiaire est informé qu'il dispose d'un droit d'accès, de rectification, d'effacement ou de demande de limitation de traitement des données qu'il peut exercer, pour les informations le concernant, auprès de la collectivité signataire du présent document.



CONSEIL DEPARTEMENTAL DE VAUCLUSE  
Direction des Interventions et de la Sécurité Routière  
Agence de L'ISLE SUR LA SORGUE  
Centre routier de L'ISLE SUR LA SORGUE  
Numéro de dossier : 123  
N° de l'arrêté : 2022-5730

**Arrêté temporaire Ref. AT 2022-0998 DISR  
Portant réglementation de la circulation sur la  
D16 du PR 14+0000 au PR 14+0400  
Commune de Le Thor**

**Hors agglomération**

**La Présidente du Conseil départemental**

- VU le Code général des collectivités territoriales et notamment l'article L. 3221-4
- VU l'Instruction interministérielle sur la signalisation routière et notamment le livre 1, 4ème partie, signalisation de prescription et le livre 1, 8ème partie, signalisation temporaire
- VU le Code de la route et notamment l'article R. 411-8
- VU l'arrêté de la Présidente du Conseil départemental n° 2022-2818 du 30 mars 2022 portant délégation de signature à Monsieur Jérôme FONTAINE, Directeur des Interventions et de la Sécurité Routière, Pôle Aménagement
- VU la demande en date du 23/06/2022 de l'entreprise FGM, intervenant pour le compte d'Enedis

**CONSIDÉRANT** que les travaux de jonctions au réseau HTA pour un poste privé nécessitent la réglementation temporaire de la circulation

**ARRÊTE**

**Article 1**

À compter du 18/07/2022 et jusqu'au 05/08/2022, de 7h à 19h du lundi au vendredi, la circulation sera réglementée sur la D16 du PR 14+0000 au PR 14+0400, de la façon suivante :

Cet arrêté est conforme à la permission de voirie N°AV 2022 0477-DISR en date du 29/06/2022.

**Prescriptions :**

Dans la zone de travaux, la circulation sera alternée par feux ou manuellement par piquets K10.  
La vitesse sera progressivement limitée à 50 km/h.  
Le dépassement de tous véhicules autres que les deux roues sera interdit.

L'activité du chantier sera suspendue les samedis et les dimanches

### Signalisation :

La signalisation sera établie sur la base des indications du manuel du chef de chantier, Signalisation temporaire "volume 1 routes bidirectionnelles" notamment le schéma CF23 alternat par piquets K10 et le schéma CF24 alternat par feux.

L'implantation des signaux sera conforme à la fiche n° 4 du manuel du chef de chantier.

Les matériels de signalisation temporaire seront tous de classe 2, conformément à l'article 52 du règlement de voirie départemental de Vaucluse.

Les panneaux seront solidement fixés sur un support stable qui pourra être lesté. Le lestage ne doit pas être réalisé avec des matériaux agressifs ou qui pourraient constituer un danger pour la circulation.

L'entreprise balisera de jour et de nuit les fouilles, les dénivellations, les matériels et dépôts de matériaux sur la base des schémas DT2, DT4 et la fiche n°3 du "manuel de chef de chantier - routes bidirectionnelles".

### Dispositions particulières :

Les accès riverains, publics et privés seront maintenus. L'entreprise adaptera sa signalisation en rapport de la zone traitée afin de guider les riverains.

L'entreprise assurera en permanence la propreté de la chaussée dans la zone du chantier et ses abords et effectuera à cet effet et autant que nécessaire les nettoyages de la chaussée.

Tout dommage causé au domaine public devra être réparé qualitativement à l'identique par l'entreprise.

### Article 2

La signalisation réglementaire, conforme aux dispositions de l'instruction interministérielle sur la signalisation routière et aux schémas et fiches définis à l'article 1 du présent arrêté, sera mise en place et entretenue sous la responsabilité de :

FGM - 205, chemin de Malemort

Quartier Colombier - 84380 MAZAN

Tél: - Port: 0622520217 - adresse courriel : admin@fgm-tp.fr

L'entreprise informera les services du Département (Agence de l'ISLE SUR LA SORGUE) des éventuelles interruptions de chantiers (dates d'arrêt, dates de reprise...).

### Article 3

Les dispositions définies par le présent arrêté prendront effet le jour de la mise en place de la signalisation prévue à l'article 1 ci-dessus.

### Article 4

Le présent arrêté, dont les dispositions annulent et remplacent pendant la durée des travaux toutes les dispositions contraires et antérieures, sera affiché aux extrémités du chantier.



## Article 5

Mme la Présidente du Conseil départemental et M. le Commandant du Groupement de Gendarmerie de Vaucluse sont chargés, chacun en ce qui le concerne, de l'exécution du présent arrêté.

Fait à Avignon, le - 5 JUL. 2022  
Pour la Présidente et par délégation

~~Le Directeur des Interventions  
et de la Sécurité Routière~~  
Jérôme FONTAINE

### Annexes:

CF23 Routes bidirectionnelles alternat par piquets K10  
CF24 Routes bidirectionnelles alternat par feux

### Diffusion :

- Monsieur le Maire de la commune du THOR
- Monsieur Benoit PHILIT (S.A.R.L. FGM)
- Mme la Présidente du Conseil départemental

M. le Chef de l'Agence de l'ISLE SUR LA SORGUE

Conformément aux dispositions de la loi n°2018-493 du 20 juin 2018 relative à la protection des données personnelles, le bénéficiaire est informé qu'il dispose d'un droit d'accès, de rectification, d'effacement ou de demande de limitation de traitement des données qu'il peut exercer, pour les informations le concernant, auprès de la collectivité signataire du présent document.



CONSEIL DEPARTEMENTAL DE VAUCLUSE  
Direction des Interventions et de la Sécurité Routière  
Agence de L'ISLE SUR LA SORGUE  
Centre routier de L'ISLE SUR LA SORGUE  
Numéro de dossier : 121  
N° de l'arrêté : 2022-5731

**Arrêté temporaire Ref. AT 2022-0991 DISR  
Portant réglementation de la circulation sur la  
D938 du PR 38+0345 au PR 38+0737  
Commune de L'Isle sur la Sorgue  
Hors agglomération**

**La Présidente du Conseil départemental**

- VU le Code général des collectivités territoriales et notamment l'article L. 3221-4
- VU le Code de la route et notamment l'article R. 411-8
- VU l'Instruction interministérielle sur la signalisation routière et notamment le livre 1, 8ème partie, signalisation temporaire
- VU l'arrêté de la Présidente du Conseil départemental n° 2022-2818 du 30 mars 2022 portant délégation de signature à Monsieur Jérôme FONTAINE, Directeur des Interventions et de la Sécurité Routière, Pôle Aménagement
- VU la demande en date du 28/06/2022 de l'entreprise ETE RESEAUX ROUSSET, intervenant pour le compte d'Orange

**CONSIDÉRANT** que les travaux de tirage de câbles pour le déploiement de la fibre optique sur le réseau existant nécessitent la réglementation temporaire de la circulation

**ARRÊTE**

**Article 1**

A compter du 01/08/2022 et jusqu'au 26/08/2022 les travaux de tirage de câbles pour le déploiement de la fibre optique sur le réseau existant sur la D938 du PR 38+0345 au PR 38+0737 seront effectués de 7h00 à 18h00 dans les conditions suivantes :

**L'entreprise devra, lors des contrôles sur chantier, être en possession et en mesure de présenter la permission de voirie et/ou l'arrêté temporaire concernant les travaux dont elle a la charge.**

**Prescriptions :**

Les travaux se dérouleront sous le régime d'un chantier mobile

**Signalisation :**

La signalisation sera établie sur la base du manuel de chef de chantier, signalisation temporaire "volume 1 routes bidirectionnelles" selon :

- le schéma CM41 chantier mobile en situation de travaux avec bonne visibilité
- le schéma CM42 chantier mobile en situation de travaux avec visibilité insuffisante
- le schéma CM44 chantier mobile en situation de travaux avec trafic ou condition de visibilité justifiant un alternat, la vitesse sera limitée à 50 km/h et le dépassement de tout véhicule sera interdit, l'alternat manuel pourra être remplacé par un alternat par feux selon le schéma CF24

- le schéma CM45 chantier mobile en situation de travaux avec personnel exposé sur une voie
  - le schéma CF11 chantier fixe sur accotement
  - le schéma CF12 chantier fixe avec léger empiètement, la vitesse sera progressivement limitée à 70 km/h et le dépassement interdit
  - le schéma CF13 chantier fixe avec fort empiètement
- La vitesse sera progressivement limitée à 70 km/h et le dépassement interdit pour les schémas CF12 et CF13.

La chaussée sera rendue en totalité libre à la circulation en cas de perturbation importante sur un axe associé, en cas d'urgence.

L'activité du chantier sera suspendue les samedis, les dimanches et les jours fériés  
- jour férié : lundi 15 août,

Pour toute intervention à l'intérieur des chambres, chaque chambre ouverte sera balisée et la signalisation au droit de celle-ci sera mise en place selon le schéma précité, correspondant à sa position sur le domaine public routier ou sur la chaussée. Chaque chambre sera refermée dès que l'intervention aura été effectuée, et à chaque fin de 1/2 journée de travail.

La signalisation devra être en permanence adaptée aux différentes phases du chantier. Elle sera déposée par l'entreprise dès qu'elle n'aura plus son utilité.

#### Signalisation :

L'implantation des signaux sera conforme à la fiche n° 4 du manuel du chef de chantier.

Les matériels de signalisation temporaire seront tous de classe 2, conformément à l'article 52 du règlement de voirie départemental de Vaucluse.

Les panneaux seront solidement fixés sur un support stable qui pourra être lesté. Le lestage ne doit pas être réalisé avec des matériaux agressifs ou qui pourraient constituer un danger pour la circulation.

#### Dispositions particulières :

L'entreprise assurera en permanence la propreté de la chaussée dans la zone du chantier et de ses abords et effectuera à cet effet et autant que nécessaire les nettoyages de la chaussée.

Tout dommage causé au domaine public devra être réparé qualitativement à l'identique par l'entreprise.

Les accès riverains, publics et privés seront maintenus. L'entreprise adaptera sa signalisation en rapport de la zone traitée afin de guider les riverains.

#### Article 2

La signalisation réglementaire, conforme aux dispositions de l'instruction interministérielle sur la signalisation routière et aux schémas et fiches définis à l'article 1 du présent arrêté, sera mise en place et entretenue sous la responsabilité de l'entreprise chargée des travaux :

ETE RESEAUX ROUSSET - 207 chemin du Fournalet  
- 84700 SORGUES

Tél: - Port: 07 69 79 94 72 - adresse courriel: [floriane.desserre@sade-telecom.fr](mailto:floriane.desserre@sade-telecom.fr)

Les coordonnées de contact pour toute demande d'intervention pour la maintenance de la signalisation pendant toute la durée du chantier sont :  
Mme DESSERRE Floriane. Tel:07 69 79 94 72

### **Article 3**

Les dispositions définies par le présent arrêté prendront effet le jour de la mise en place de la signalisation prévue à l'article 1 ci-dessus.

L'entreprise informera les services du Département : Centre routier de L'ISLE SUR LA SORGUE, du démarrage des travaux, des jours d'interventions de l'entreprise et des interruptions de chantiers

### **Article 4**

Le présent arrêté, dont les dispositions annulent et remplacent pendant la durée des travaux toutes les dispositions contraires et antérieures, sera affiché aux extrémités du chantier.

### **Article 5**

Mme la Présidente du Conseil départemental et M. le Commandant du Groupement de Gendarmerie de Vaucluse sont chargés, chacun en ce qui le concerne, de l'exécution du présent arrêté.

Fait à Avignon, le - 5 JUIL. 2022  
Pour la Présidente et par délégation

Le Directeur des Interventions  
et de la Sécurité Routière

Jérôme FONTAINE

#### Annexes:

- CM41 Routes bidirectionnelles bonne visibilité
- CM42 Routes bidirectionnelles visibilité insuffisante
- CM44 Routes bidirectionnelles trafic et visibilité justifiant alternat
- CF24 Routes bidirectionnelles alternat par feux
- CM45 Routes bidirectionnelles personnel exposé sur une voie
- CF11 Routes bidirectionnelles chantier fixe sur accotement
- CF12 Routes bidirectionnelles chantier fixe léger empiètement
- CF13 Routes bidirectionnelles chantier fixe fort empiètement

#### Diffusion :

- . Monsieur le Maire de la commune de L'ISLE-SUR-LA-SORGUE
- . ETE RESEAUX ROUSSET
- . M.le Chef de l'Agence de L'ISLE SUR LA SORGUE

Conformément aux dispositions de la loi n°2018-493 du 20 juin 2018 relative à la protection des données personnelles, le bénéficiaire est informé qu'il dispose d'un droit d'accès, de rectification, d'effacement ou de demande de limitation de traitement des données qu'il peut exercer, pour les informations le concernant, auprès de la collectivité signataire du présent document.



CONSEIL DEPARTEMENTAL DE VAUCLUSE  
Direction des Interventions et de la Sécurité Routière  
Agence de L'ISLE SUR LA SORGUE  
Centre routier d'APT  
Numéro de dossier : 95  
N° de l'arrêté 2022-5701

**Arrêté temporaire Réf. AT 2022-1025 DISR  
Portant réglementation de la circulation sur la  
D214 du PR 1+0680 au PR 2+0100  
Commune de Villars**

**Hors agglomération**

**La Présidente du Conseil départemental**

- VU le Code général des collectivités territoriales et notamment l'article L. 3221-4
- VU l'Instruction interministérielle sur la signalisation routière et notamment le livre 1, 4ème partie, signalisation de prescription, le livre 1, 8ème partie, signalisation de temporaire et le livre 1, 8ème partie, signalisation temporaire
- VU le Code de la route et notamment l'article R. 411-8
- VU l'arrêté de la Présidente du Conseil départemental n° 2022-2823 du 30 mars 2022 portant délégation de signature à Monsieur Laurent MION, Chef de l'agence routière de L'Isle sur la Sorgue, et en cas d'absence ou d'empêchement à Monsieur Olivier MURILLON, Adjoint au chef de l'agence routière de L'Isle sur la Sorgue
- VU la demande en date du 30/06/2022 de l'entreprise EUROVIA, intervenant pour le compte du Conseil départemental de Vaucluse

**CONSIDÉRANT** que les travaux d'application de grave émulsion et fermeture blanche nécessitent la réglementation temporaire de la circulation

**ARRÊTE**

**Article 1**

A compter du 06/07/2022 et jusqu'au 08/07/2022, du mercredi au vendredi de 08h00 à 18h00, la circulation sera réglementée sur la D214 du PR 1+0680 au PR 2+0100, de la façon suivante :

**Prescriptions :**

La circulation de tous les véhicules sera interdite, dans les 2 sens de circulation. Cette disposition ne s'appliquera toutefois pas aux riverains, véhicules de secours et véhicules de transports en commun.

La chaussée sera rendue en totalité libre à la circulation de 18h00 à 8h00, en cas d'urgence.

### Prescriptions :

Une déviation (Apt vers Rustrel) sera mise en place de 08 h 00 à 18 h 00 pour tous les véhicules. Cette déviation empruntera les voies suivantes :

D111a du PR 0+0059 au PR 1+0617 et D179 du PR1+0494 au PR5+0881.

Le plan de la déviation et les schémas de définition des éléments de signalisation verticale et directionnelle à mettre en place sont annexés au présent arrêté.

La chaussée sera rendue en totalité libre à la circulation de 18h00 à 8h00, en cas d'urgence.

L'activité du chantier sera suspendue de 18h00 à 8h00, les samedis et les dimanches

### Signalisation :

La signalisation sera établie sur la base des indications du manuel du chef de chantier, Signalisation temporaire "volume 1 routes bidirectionnelles" notamment .

L'implantation des signaux sera conforme à la fiche n° 4 du manuel du chef de chantier.

Les matériels de signalisation temporaire seront tous de classe 2, conformément à l'article 52 du règlement de voirie départemental de Vaucluse.

Les panneaux seront solidement fixés sur un support stable qui pourra être lesté. Le lestage ne doit pas être réalisé avec des matériaux agressifs ou qui pourraient constituer un danger pour la circulation.

L'entreprise balisera de jour et de nuit les fouilles, les dénivellations, les matériels et dépôts de matériaux sur la base des schémas DT2, DT4 et la fiche n°3 du "manuel de chef de chantier - routes bidirectionnelles".

La signalisation devra être en permanence adaptée aux différentes phases du chantier. Elle sera déposée par l'entreprise dès qu'elle n'aura plus son utilité.

Dans le cas où certains panneaux de signalisation permanente doivent être masqués pour ne pas apporter de confusion avec la signalisation temporaire, les matériaux utilisés pour le masquage seront posés de manière à ne pas détériorer les films existants.

### Dispositions particulières :

Les accès riverains, publics et privés seront maintenus. L'entreprise adaptera sa signalisation en rapport de la zone traitée afin de guider les riverains.

L'entreprise assurera en permanence la propreté de la chaussée dans la zone du chantier et ses abords et effectuera à cet effet et autant que nécessaire les nettoyages de la chaussée.

Tout dommage causé au domaine public devra être réparé qualitativement à l'identique par l'entreprise.

### Article 2

La signalisation réglementaire, conforme aux dispositions de l'instruction interministérielle sur la signalisation routière et aux schémas et fiches définis à l'article 1 du présent arrêté, sera mise en place et entretenue sous la responsabilité de :

EUROVIA - 430, allée de la Chartreuse - 84140 Montfavet

Tél: 04.90.84.19.05 - Port: 06.24.01.39.45 - adresse courriel : avignon@eurovia.com



L'entreprise informera les services du Département (Agence de l'ISLE SUR LA SORGUE) des éventuelles interruptions de chantiers (dates d'arrêt, dates de reprise...).

Les coordonnées de contact pour toute demande d'intervention pour la maintenance de la signalisation pendant toute la durée du chantier sont :

M. Julien MICHEL : 06.24.01.39.45

### **Article 3**

Les dispositions définies par le présent arrêté prendront effet le jour de la mise en place de la signalisation prévue à l'article 1 ci-dessus.

### **Article 4**

Le présent arrêté, dont les dispositions annulent et remplacent pendant la durée des travaux toutes les dispositions contraires et antérieures, sera affiché aux extrémités du chantier.

### **Article 5**

Mme la Présidente du Conseil départemental et M. le Commandant du Groupement de Gendarmerie de Vaucluse sont chargés, chacun en ce qui le concerne, de l'exécution du présent arrêté.

Fait à L'Isle sur la Sorgue, le 05/7/2022

Pour la Présidente et par délégation  
pour la Présidente  
et par délégation,  
Le Chef d'Agence

Laurent MION

#### Annexes:

Plan général de déviation

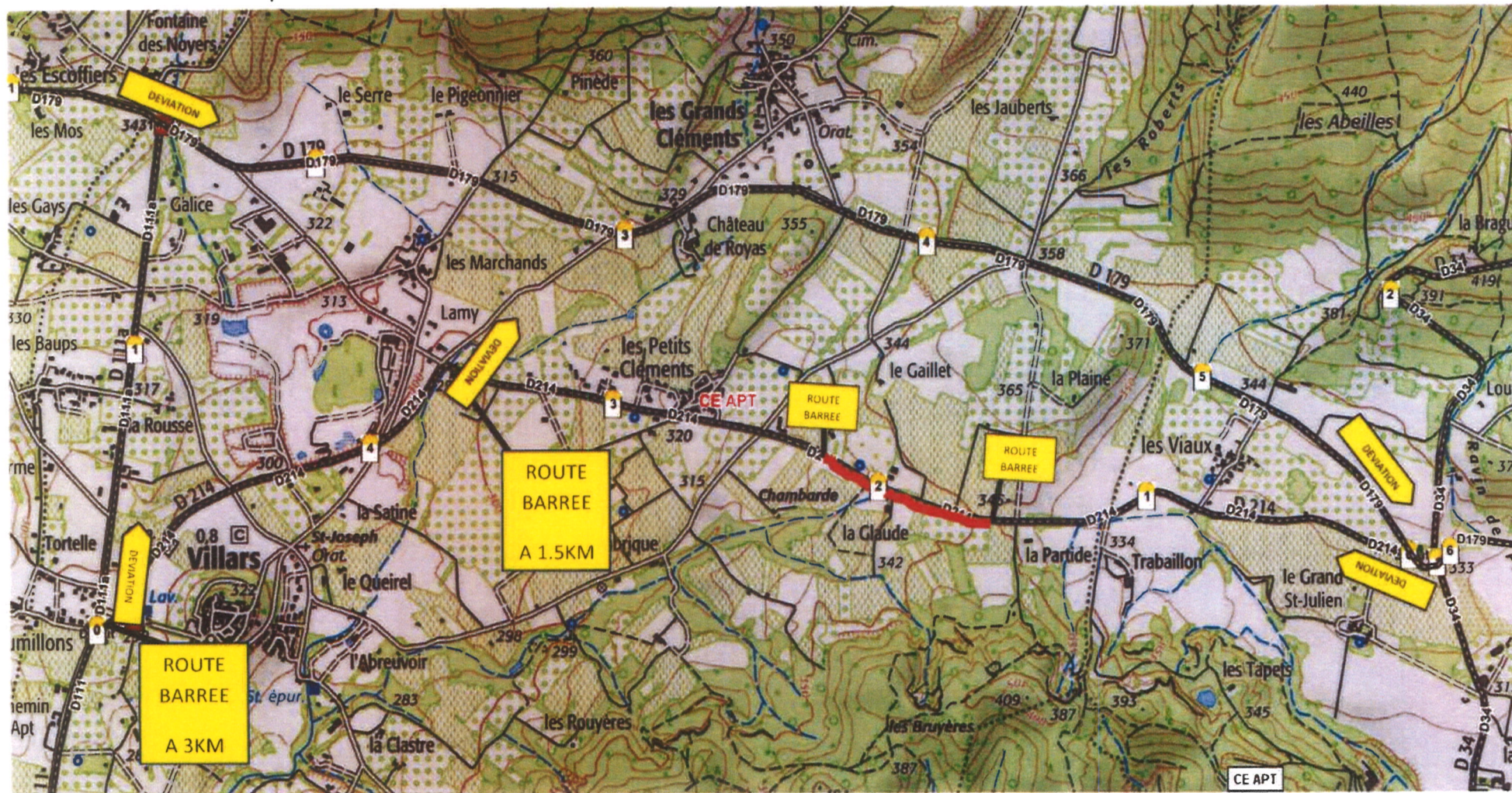
#### Diffusion :

- Mme la Chef du Service Réseau Vaucluse de la Direction des Transports de la Région PACA
- Madame la Maire de la commune de VILLARS
- Monsieur le Maire de la commune de RUSTREL
- Monsieur le Maire de la commune de SAINT-SATURNIN-LES-APT
- M. le Directeur des Interventions et de la Sécurité Routière
- SDIS
- Monsieur Julien MICHEL (EUROVIA)
- M. le Commandant du Groupement de Gendarmerie de Vaucluse
- M. le Chef de l'Agence de l'ISLE SUR LA SORGUE

Conformément aux dispositions de la loi n°2018-493 du 20 juin 2018 relative à la protection des données personnelles, le bénéficiaire est informé qu'il dispose d'un droit d'accès, de rectification, d'effacement ou de demande de limitation de traitement des données qu'il peut exercer, pour les informations le concernant, auprès de la collectivité signataire du présent document.



Dev R D 214 du PR 1+680 au PR 2+100  
mise en place G-E



N° de l'arrêté 2022-5702

**Arrêté de voirie Réf. AV - 2022 0474 - DISR  
Portant Permission de voirie  
sur la D942 au PR 0+0400  
commune de Vedène  
hors agglomération**

**La Présidente du Conseil départemental**

- VU** la demande en date du 23/06/2022 par laquelle le CABINET TRAMOY 277 chemin des Vieilles Vignes 84240 LA TOUR D'AIGUES représentée par Monsieur Guillaume BILLAT intervenant pour le compte de SYNDICAT MIXTE DES EAUX REGION RHONE VENTOUX sollicite l'autorisation d'occupation du domaine public et la réalisation de travaux pour la création d'une borne de comptage,
- VU** le code général des collectivités territoriales
- VU** le code de la voirie routière
- VU** la délibération n° 2019-471 du 21 juin 2019 du Conseil départemental de Vaucluse approuvant le règlement de voirie départementale
- VU** l'arrêté de la Présidente du Conseil départemental n° 2022-2821 du 30 mars 2022 portant délégation de signature à Monsieur Patrice LIONS, Chef de l'agence routière de Carpentras, et en cas d'absence ou d'empêchement à Monsieur Patrick MUS, Adjoint au Chef de l'agence routière de Carpentras
- VU** l'état des lieux

**ARRÊTE**

**Article 1 : Autorisation**

Le bénéficiaire est autorisé :

- à occuper le domaine public de la D942 au PR 0+0400 et,
- à exécuter les travaux d'implantation et de pose la pose d'une chambre et d'un débitmètre sous le trottoir pour une surface occupée de 1,125 m<sup>2</sup>

à charge pour lui de se conformer aux dispositions des articles ci-après.

**L'ayant droit de cette permission se doit d'en faire porter connaissance à toutes les entreprises intervenantes.**



## **Article 2 – Prescriptions techniques**

### **Réalisation de tranchées sous trottoir**

S'il s'agit d'une tranchée sous trottoir, la génératrice supérieure de la conduite sera placée à 0,50 mètre au minimum au-dessous du niveau supérieur du trottoir.

Les tranchées seront réalisées notamment à la trancheuse ou par tout matériel performant.

Le remblayage de la tranchée sera effectué conformément à la fiche technique annexée au présent arrêté : Tranchées - fiche 6 tranchée hors chaussée sous accotement revêtu ou trottoir. Il sera réalisé dans les mêmes conditions que pour les chaussées toutes les fois que la distance entre le bord de la chaussée et le bord de la tranchée, sera en accord avec le signataire, inférieure à la profondeur de la tranchée.

Un grillage avertisseur sera mis en place à environ 0,30 mètre au-dessus de la canalisation. Le revêtement de surface des trottoirs devra être mis en place de manière identique à ce qui existait auparavant.

Si le marquage horizontal en rive ou en axe est endommagé, il devra être reconstitué à l'identique.

### **Les travaux nécessiteront le reprise des bordures, des enrobés, ainsi que la signalisation horizontale.**

#### **Dépôt de matériaux :**

Après accord du gestionnaire de la route, les matériaux et matériels nécessaires à la réalisation des travaux autorisés par le présent arrêté pourront être déposés sur les dépendances de la voie (accotement...).

Les déblais de chantier non utilisés provenant des travaux seront évacués et transportés en décharge autorisée à recevoir les matériaux extraits par les soins du bénéficiaire de la présente autorisation ou de l'entreprise chargée d'exécuter les travaux.

En aucun cas ce dépôt ne pourra se prolonger pour une durée supérieure à celle des travaux prévue dans le présent arrêté. Les dépendances devront être rétablies dans leur état initial.

## **Article 3 – Préparation, implantation, ouverture de chantier, contrôles, réception et récolement**

### **Préparation, implantation, ouverture de chantier**

Avant exécution, les travaux feront l'objet d'un piquetage avec le représentant de l'agence routière départementale gestionnaire de la voie.

Agence routière de Carpentras  
3001 chemin de Saint Gens  
84200 Carpentras  
Tél : 04 90 67 99 80  
[agenceroutierecarpentras@vaucluse.fr](mailto:agenceroutierecarpentras@vaucluse.fr)

Une semaine avant le démarrage des travaux, le bénéficiaire devra remettre : les fiches techniques des matériaux utilisés

Les travaux devront être réalisés entre le 04/07/2022 et le 30/09/2022.

### **Contrôles, réception et récolement**

Pendant les travaux, le bénéficiaire fera exécuter les contrôles permettant de garantir au gestionnaire de la voie l'implantation des ouvrages, la profondeur de pose des réseaux, la qualité des matériaux utilisés et la conformité de leur mise en œuvre dans les règles de l'art, les normes et les spécifications demandées par la présente autorisation. Les résultats de ces contrôles seront communiqués au gestionnaire de la voie lors de la constatation de fin de chantier.

Le gestionnaire de la voie se réserve le droit de faire exécuter des contrôles complémentaires, pendant ou après les travaux, pour s'assurer de la bonne exécution des ouvrages et en particulier de la qualité des matériaux de remblai et de leur mise en œuvre. Les ouvrages non conformes devront être repris aux frais du bénéficiaire.

Le bénéficiaire informera le gestionnaire de la voie de l'achèvement des travaux et lui demandera la constatation de fin de chantier. La conformité des travaux sera contrôlée par le gestionnaire de la voie, notamment au vu des résultats des contrôles effectués, de la remise en état des lieux et de la sécurité de circulation après travaux.

L'intervenant établira et tiendra à disposition du gestionnaire de voirie un ou des plans de récolement de ses installations de classe A, géoréférencés conformément à la réglementation en vigueur, et rattachés en planimétrie à la zone Lambert 93 et en altimétrie au système NGF-IGN69. Ils seront fournis sous forme dématérialisée.

La communication de ces plans au gestionnaire de la voie devra intervenir dans les trois mois suivant sa demande.

#### **Article 4 – Sécurité et signalisation de chantier**

Deux mois avant le début des travaux, l'entreprise chargée de leur exécution devra demander un arrêté de circulation auprès du gestionnaire de la voie en faisant référence à la présente autorisation et à son numéro.

La présente autorisation ne dispense pas le bénéficiaire des autres procédures réglementaires à effectuer préalablement à l'engagement des travaux, notamment la Déclaration des Travaux (DT), la Déclaration d'Intention de Commencement de Travaux (DICT).

#### **Article 5 – Responsabilité et délai de garantie**

Le délai de garantie sera réputé expiré après un délai de 1 an suivant la réception des travaux demandés par le bénéficiaire et qui sera faite par le gestionnaire de la voie après achèvement des travaux. Pendant ce délai, le bénéficiaire sera tenu d'assurer un entretien permanent de la chaussée définitivement reconstituée.

---

A défaut de communication des résultats de contrôles, ce délai est porté à 3 ans.

Il se devra d'entretenir l'ouvrage implanté sur les dépendances domaniales, à charge pour lui de solliciter auprès du gestionnaire de la voie l'autorisation d'intervenir pour procéder à cet entretien.

Son titulaire est responsable, tant vis-à-vis de la collectivité représentée par le signataire que vis-à-vis des tiers, des accidents de toute nature qui pourraient résulter de la réalisation de ces travaux ou de l'installation de ses biens mobiliers.

Dans le cas où l'exécution de l'autorisation ne serait pas conforme aux prescriptions techniques définies précédemment, le bénéficiaire sera mis en demeure de remédier aux malfaçons, dans un délai au terme duquel le gestionnaire de la voirie se substituera à lui. Les frais de cette intervention seront à la charge du bénéficiaire et récupérés par l'administration comme en matière de contributions directes.

Les droits des tiers sont et demeurent expressément réservés.

## **Article 6 – Validité et renouvellement de l'arrêté - Remise en état des lieux**

Cette autorisation est délivrée à titre personnel et ne peut être cédée.

Elle est délivrée à titre précaire et révocable, et ne confère aucun droit réel à son titulaire : elle peut être retirée à tout moment pour des raisons de gestion de voirie sans qu'il puisse résulter, pour ce dernier, de droit à indemnité.

Elle est consentie, en ce qui concerne l'occupation de la dépendance domaniale pour une durée de 15 ans à compter de la date donnée pour le commencement de son exécution.

En cas de révocation de l'autorisation, ou au terme de sa validité en cas de non renouvellement, son bénéficiaire sera tenu, si les circonstances l'exigent, de remettre les lieux dans leur état primitif dans le délai d'un mois à compter de la révocation ou du terme de l'autorisation.

Passé ce délai, en cas d'inexécution, un procès-verbal sera dressé à son encontre, et la remise en état des lieux sera exécutée d'office aux frais du bénéficiaire de la présente autorisation.

Le gestionnaire de voirie se réserve le droit de demander le déplacement des ouvrages autorisés, aux frais de l'occupant du domaine public routier, dès lors que des travaux sur la chaussée ou ses dépendances le nécessiteront.

**Fait à Carpentras, le 5/7/2022  
Pour la Présidente et par délégation**

  
Le Chef d'Agence  
**Patrice LIONS**

### Annexes:

Tranchées - fiche 6 tranchée hors chaussée sous accotement revêtu ou trottoir  
Plan et positionnement

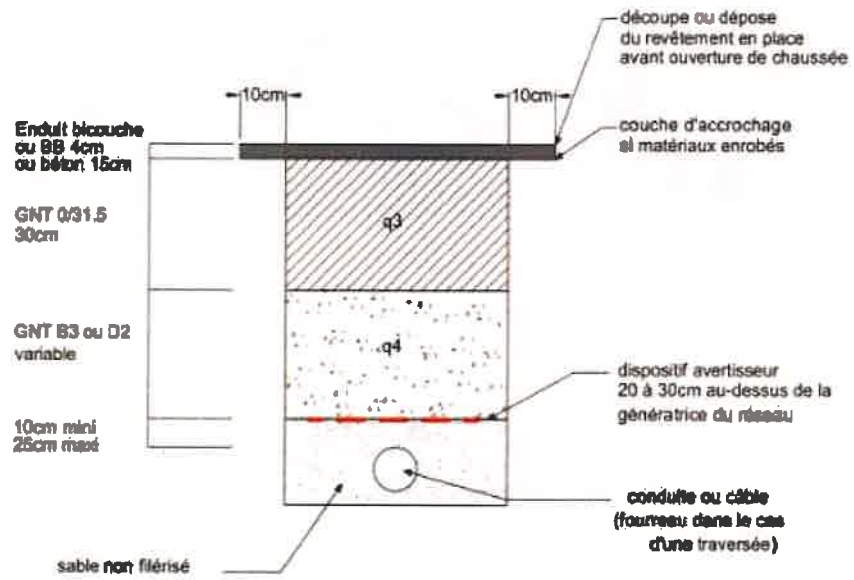
### Diffusion :

- Monsieur Laurent DUFAUT (SYNDICAT MIXTE DES EAUX REGION RHONE VENTOUX)
- M. le Directeur Départemental des Territoires
- Monsieur Guillaume BILLAT (CABINET TRAMOY)
- Monsieur le Maire de la commune d'ENTRAIGUES-SUR-LA-SORGUE
- M. le Directeur des Interventions et de la Sécurité Routière
- M.le Chef de l'Agence de CARPENTRAS

Le présent arrêté peut faire l'objet d'un recours auprès du tribunal administratif de Nîmes, dans un délai de 2 mois à partir de sa notification. Le tribunal administratif peut être aussi saisi par l'application informatique "Télérecours Citoyens" accessible par le site internet [www.telerecours.fr](http://www.telerecours.fr). Conformément aux dispositions de la loi n° 2018-493 du 20 juin 2018 relative à la protection des données personnelles, le bénéficiaire est informé qu'il dispose d'un droit d'accès, de rectification, d'effacement ou de demande de limitation de traitement des données qu'il peut exercer, pour les informations le concernant, auprès de la collectivité signataire du présent document.

FICHE N° 6

TRANCHEE HORS CHAUSSEE - SOUS ACCOTEMENT REVETU (ou TROTTOIR)



q3, q4 = qualité de compactage



**SYNDICAT MIXTE DES EAUX DE LA REGION RHONE VENTOUX**

**ACCORD CADRE POUR LA SECTORISATION DU RESEAU AEP DU BAS ET MOYEN SERVICE**

**5. POSITIONNEMENT DES DEBITMETRES**

	Responsable	Délai
<p>La position des débitmètres a été validée aux emplacements suivants :</p> <ul style="list-style-type: none"> <li>➤ DEB V1 : Rue de la Groseillère, après vérification cadastrale, la conduite se trouve en domaine public. Le débitmètre sera positionné en lieu et place et avant le poteau incendie. Pour éviter de mettre à cheval le débitmètre sur la chaussée et la bordure cette dernière sera agrandie. La tête de lecture déportée sera installée sur la bordure.</li> </ul>		



**Arrêté de voirie Réf. AV - 2022 0490 - DISR  
Portant Permission de voirie  
sur la D189 au PR 5+0080  
commune de Cabrières-d'Aigues  
en agglomération**

**La Présidente du Conseil départemental**

- VU** la demande en date du 04/07/2022 (réf : VAU 107983) par laquelle ORANGE sollicite l'autorisation d'occupation du domaine public et la réalisation de travaux pour la création d'un raccordement au réseau de fibre optique,
- VU** le code général des collectivités territoriales
- VU** le code de la voirie routière
- VU** la délibération n° 2019-471 du 21 juin 2019 du Conseil départemental de Vaucluse approuvant le règlement de voirie départementale
- VU** la délibération n° 2015-1089 du 18 décembre 2015 relative à la redevance pour l'occupation du domaine public par les réseaux de télécommunications électroniques
- VU** l'arrêté de la Présidente du Conseil départemental n° 2022-2824 du 30 mars 2022 portant délégation de signature à Monsieur Marc MAZELLIER, Chef de l'agence routière de Pertuis, et en cas d'absence ou d'empêchement à Monsieur Jean-Michel SERVAIRE, Adjoint au Chef de l'agence routière de Pertuis
- VU** l'état des lieux

**ARRÊTE**

**Article 1 – Autorisation**

Le bénéficiaire est autorisé :

- à occuper le domaine public de la D189 au PR 5+0080, Commune de Cabrières-d'Aigues, et,
- à exécuter les travaux d'un raccordement au réseau de fibre optique, fourreaux en PHD, ( 2 artères sur une longueur de 7 m)

à charge pour lui de se conformer aux dispositions des articles ci-après.

**L'ayant droit de cette permission se doit d'en faire porter connaissance à toutes les entreprises intervenantes**

**Article 2 - Prescriptions techniques**

**Réalisation de tranchées sous trottoir**

S'il s'agit d'une tranchée sous trottoir, la génératrice supérieure de la conduite sera placée à 0,50 mètre au minimum au-dessous du niveau supérieur du trottoir.

Les tranchées seront réalisées notamment à la trancheuse ou par tout matériel performant.

Le remblayage de la tranchée sera effectué conformément à la fiche technique annexée au présent arrêté : Tranchées - fiche 6 tranchée hors chaussée sous accotement revêtu ou trottoir. Il sera réalisé dans les mêmes conditions que pour les chaussées toutes les fois que la distance entre le bord de la chaussée et le bord de la tranchée, sera en accord avec le signataire, inférieure à la profondeur de la tranchée.

Un grillage avertisseur sera mis en place à environ 0,30 mètre au-dessus de la canalisation. Le revêtement de surface des trottoirs devra être mis en place de manière identique à ce qui existait auparavant.

#### **Réalisation de tranchée sous chaussée**

La génératrice supérieure de la conduite la plus haute sera placée à au moins 0,80 mètre au-dessous du niveau supérieur de la chaussée.

Le découpage des chaussées devra être exécuté à la scie à disque, à la bêche mécanique, à la roue tronçonneuse ou à la lame vibrante ou en cas de tranchées étroites, à la trancheuse ou par tout autre matériel performant.

Les tranchées transversales, lorsque le fonçage n'est pas obligatoire, seront réalisées par demi-chaussée et avec un angle de 70° par rapport à l'axe de la chaussée.

Un grillage avertisseur sera mis en place à environ 0,30 mètre au-dessus de la canalisation.

Le remblayage de la tranchée, ainsi que la réfection définitive de la chaussée, seront réalisés conformément à la fiche technique annexée au présent arrêté : Tranchées - fiche 3 tranchée sous chaussée trafic moyen

Si le marquage horizontal en rive ou en axe est endommagé, il devra être reconstitué à l'identique.

#### **Points d'arrêt**

Des points d'arrêt sont mis en place aux phases suivantes d'exécution de travaux :

<b>Point d'arrêt</b>	<b>Contact pour la levée du point d'arrêt</b>	<b>Délai d'information Préavis</b>	<b>Délai de réponse</b>
Réception de la pose des fourreaux avant remblaiement de la tranchée	Gestionnaire de la voie Contrôle de profondeur de tranchée et Couverture des fourreaux	48 h	12 h
Validation de la technique employée pour le franchissement des ouvrages	Gestionnaire de la voie	48 h	12 h

Pour la levée du point d'arrêt, l'entreprise prendra contact avec l'agence routière désignée ci-après.

Si ces dispositions ne sont pas respectées, l'entreprise devra effectuer à ses frais des sondages sur l'ouvrage réalisé à l'initiative du gestionnaire de la voie pour en vérifier la conformité.

#### **Dispositions spéciales pour les tranchées sous chaussée :**

Un épaulement devra être fait suivant la fiche technique jointe. Pour une meilleure tenue du revêtement, une couche d'accrochage à l'émulsion de bitume sera mise en place. Un joint d'étanchéité sera réalisé à la jonction avec le béton bitumeux.

#### **Dépôt de matériaux :**

Après accord du gestionnaire de la route, les matériaux et matériels nécessaires à la réalisation des travaux autorisés par le présent arrêté pourront être déposés sur les dépendances de la voie (accotement...).

Les déblais de chantier non utilisés provenant des travaux seront évacués et transportés en décharge autorisée à recevoir les matériaux extraits par les soins du bénéficiaire de la présente autorisation ou de l'entreprise chargée d'exécuter les travaux.

En aucun cas ce dépôt ne pourra se prolonger pour une durée supérieure à celle des travaux prévue dans le présent arrêté. Les dépendances devront être rétablies dans leur état initial.

### **Article 3 – Sécurité et signalisation de chantier**

Deux mois avant le début des travaux, l'entreprise chargée de leur exécution devra demander un arrêté de circulation auprès du gestionnaire de la voie en faisant référence à la présente autorisation et à son numéro.

La présente autorisation ne dispense pas le bénéficiaire des autres procédures réglementaires à effectuer préalablement à l'engagement des travaux, notamment la Déclaration des Travaux (DT), la Déclaration d'Intention de Commencement de Travaux (DICT).

### **Article 4 – Préparation, implantation, ouverture de chantier, contrôles, réception et récolement**

#### **Préparation, implantation, ouverture de chantier**

Avant exécution, les travaux feront l'objet d'un piquetage avec le représentant de l'agence routière départementale gestionnaire de la route.

Agence routière de Pertuis  
352 avenue de Verdun  
84120 Pertuis  
Tél : 04 90 68 89 04  
[agenceroutierpertuis@vaucluse.fr](mailto:agenceroutierpertuis@vaucluse.fr)

Une semaine avant le démarrage des travaux, le bénéficiaire devra remettre : les fiches techniques des matériaux utilisés, la formulation des enrobés

Les travaux devront être réalisés dans un délai d'un an à compter de la délivrance de la présente autorisation.

#### **Contrôles, réception et récolement**

Pendant les travaux, le bénéficiaire fera exécuter les contrôles permettant de garantir au gestionnaire de la voie l'implantation des ouvrages, la profondeur de pose des réseaux, la qualité des matériaux utilisés et la conformité de leur mise en œuvre dans les règles de l'art, les normes et spécifications demandées par la présente autorisation. Les résultats de ces contrôles seront communiqués au gestionnaire de la voie lors de la constatation de fin de chantier.

Le gestionnaire de la voie se réserve le droit de faire exécuter des contrôles complémentaires, pendant ou après les travaux, pour s'assurer de la bonne exécution des ouvrages et en particulier de la qualité des matériaux de remblai et de leur mise en œuvre. Les ouvrages non conformes devront être repris aux frais du bénéficiaire.

Le bénéficiaire informera le gestionnaire de la voie de l'achèvement des travaux et lui demandera la constatation de fin de chantier. La conformité des travaux sera contrôlée par le gestionnaire de la voie, notamment au vu des résultats des contrôles effectués, de la remise en état des lieux et de la sécurité de circulation après travaux.

L'intervenant établira et tiendra à disposition du gestionnaire de voirie des plans de récolement de ses installations de classe A, géoréférencés conformément à la réglementation en vigueur, et rattachés en planimétrie à la zone Lambert 93 et en altimétrie au système NGF-IGN69. Ils seront fournis sous forme dématérialisée.

La communication de ces plans au gestionnaire de la voie devra intervenir dans les trois mois suivant sa

demande.

### **Article 5 - Redevance**

Les ouvrages réalisés sont soumis à une redevance d'occupation du domaine public fixée par délibération du Département n° 2015-1089 à :

- 30 € par kilomètre et par artère (valeur janvier 2006), à savoir un fourreau occupé ou non, ou un câble en pleine terre, dans le cas d'une utilisation du sol et du sous-sol ;
- 40 € par kilomètre et par artère (valeur janvier 2006), à savoir un ensemble de câbles aériens tirés entre deux supports, dans les autres cas et ce pour inciter à enfouir des réseaux. A noter que l'emprise des supports correspondants ne donne toutefois pas lieu à redevance ;
- 20 € par mètre carré au sol (valeur janvier 2006), s'agissant des installations autres que les stations radioélectriques.

Le bénéficiaire fera auprès du Département, avant le 1er mars de chaque année, une déclaration annuelle précisant la RD, la (les) commune (s), et le linéaire ou surface des ouvrages soumis à redevance.

### **Article 6 – Responsabilité et délai de garantie**

La durée de garantie est de un an à compter du procès-verbal d'achèvement des travaux établi sans réserve par le gestionnaire de la voirie départementale et communication des contrôles demandés dans le cadre de la permission de voirie ou accord technique.

Le gestionnaire se devra d'entretenir l'ouvrage implanté sur les dépendances domaniales, à charge pour lui de solliciter auprès du gestionnaire de la voie l'autorisation d'intervenir pour procéder à cet entretien.

Son titulaire est responsable, tant vis-à-vis de la collectivité représentée par le signataire que vis-à-vis des tiers, des accidents de toute nature qui pourraient résulter de la réalisation de ses travaux ou de l'installation de ses biens mobiliers.

Dans le cas où l'exécution de l'autorisation ne serait pas conforme aux prescriptions techniques définies précédemment, le bénéficiaire sera mis en demeure de remédier aux malfaçons, dans un délai au terme duquel le gestionnaire de la voirie se substituera à lui. Les frais de cette intervention seront à la charge du bénéficiaire et récupérés par l'administration comme en matière de contributions directes.

Les droits des tiers sont et demeurent expressément réservés.

### **Article 7 – Validité et renouvellement de l'arrêté - Remise en état des lieux**

Cette autorisation est délivrée à titre personnel et ne peut être cédée.

Elle est délivrée à titre précaire et révocable, et ne confère aucun droit réel à son titulaire : elle peut être retirée à tout moment pour des raisons de gestion de voirie sans qu'il puisse résulter, pour ce dernier, de droit à indemnité.

Elle est consentie, en ce qui concerne l'occupation de la dépendance domaniale pour une durée de 15 ans à compter de la date donnée pour le commencement de son exécution.


En cas de révocation de l'autorisation, ou au terme de sa validité en cas de non renouvellement, son bénéficiaire sera tenu, si les circonstances l'exigent, de remettre les lieux dans leur état primitif dans le délai d'un mois à compter de la révocation ou du terme de l'autorisation.

Passé ce délai, en cas d'inexécution, un procès-verbal sera dressé à son encontre, et la remise en état des lieux sera exécutée d'office aux frais du bénéficiaire de la présente autorisation.

Le gestionnaire de voirie se réserve le droit de demander le déplacement des ouvrages autorisés, aux frais

de l'occupant du domaine public routier, dès lors que des travaux sur la chaussée ou ses dépendances le nécessiteront.

**Fait à Pertuis, le 05/07/2022**  
**Pour la Présidente et par délégation**



L'adjoint au chef d'agence  
Jean-Michel SERVAIRE

Annexes:

Tranchées - fiche 3 tranchée sous chaussée trafic moyen

Tranchées - fiche 6 tranchée hors chaussée sous accotement revêtu ou trottoir

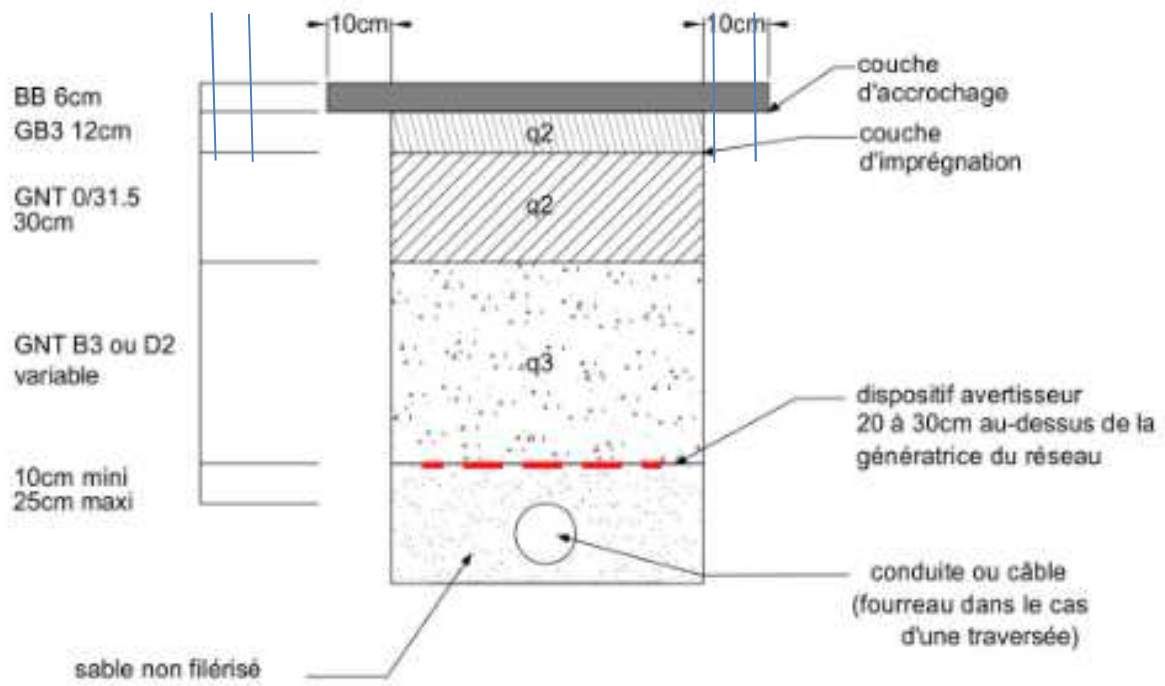
Diffusion :

- Monsieur Housseyn DERGHAL (ORANGE )
- Madame la Maire de la commune de CABRIERES-D'AIGUES
- M. le Directeur des Interventions et de la Sécurité Routière
- Monsieur Xavier POYET (ARD PERTUIS)
- M.le Chef de l'Agence de PERTUIS

Le présent arrêté peut faire l'objet d'un recours auprès du tribunal administratif de Nîmes, dans un délai de 2 mois à partir de sa notification. Le tribunal administratif peut être aussi saisi par l'application informatique "Télérecours Citoyens" accessible par le site internet [www.telerecours.fr](http://www.telerecours.fr)  
Conformément aux dispositions de la loi n° 2018-493 du 20 juin 2018 relative à la protection des données personnelles, le bénéficiaire est informé qu'il dispose d'un droit d'accès, de rectification, d'effacement ou de demande de limitation de traitement des données qu'il peut exercer, pour les informations le concernant, auprès de la collectivité signataire du présent document.

FICHE N° 3

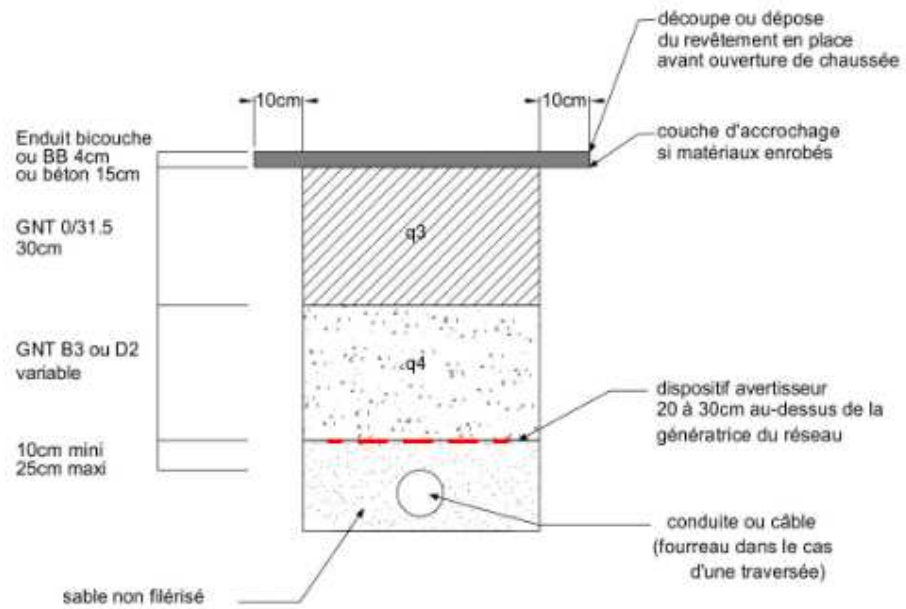
TRANCHEE ≥ 30 cm - SOUS CHAUSSEE - TRAFIC MOYEN



q2, q3 = qualité de compactage

## FICHE N° 6

### TRANCHEE HORS CHAUSSEE - SOUS ACCOTEMENT REVETU (ou TROTTOIR)



q3, q4 = qualité de compactage



CONSEIL DÉPARTEMENTAL DE VAUCLUSE  
Direction des Interventions et de la Sécurité Routière  
Agence de CARPENTRAS  
Centre routier de CARPENTRAS

N° de l'arrêté 2022-5704

**Arrêté temporaire Réf. AT 2022-1026 DISR  
Portant réglementation de la circulation sur les  
D4 au PR 32+0400 et D70 au PR 2+0090  
Communes de Venasque et Mazan  
Hors agglomération**

**La Présidente du Conseil départemental**

- VU le Code général des collectivités territoriales et notamment l'article L. 3221-4
- VU le Code de la route et notamment l'article R. 411-8
- VU l'Instruction interministérielle sur la signalisation routière et notamment le livre 1, 8ème partie, signalisation temporaire
- VU l'arrêté de la Présidente du Conseil départemental n° 2022-2821 du 30 mars 2022 portant délégation de signature à Monsieur Patrice LIONS, Chef de l'agence routière de Carpentras, et en cas d'absence ou d'empêchement à Monsieur Patrick MUS, Adjoint au Chef de l'agence routière de Carpentras
- VU la demande en date du 30/06/2022 de l'entreprise BLASCO, intervenant pour le compte d'Orange

**CONSIDÉRANT** que les travaux de remplacement de poteaux télécom nécessitent la réglementation temporaire de la circulation

**ARRÊTE**

**Article 1**

A compter du 11/07/2022 et jusqu'au 25/07/2022 les travaux de remplacement de poteaux télécom sur la D4 au PR 32+0400 et D70 au PR 2+0090 seront effectués de 8h00 à 18h00 dans les conditions suivantes :

**Prescriptions :**

Les travaux se dérouleront sous le régime d'un chantier mobile

**Signalisation :**

La signalisation sera établie sur la base du manuel de chef de chantier, signalisation temporaire "volume 1 routes bidirectionnelles" selon :

- le schéma CM41 chantier mobile en situation de travaux avec bonne visibilité
- le schéma CM42 chantier mobile en situation de travaux avec visibilité insuffisante
- le schéma CM44 chantier mobile en situation de travaux avec trafic ou condition de visibilité justifiant un alternat, la vitesse sera limitée à 50 km/h et le dépassement de tout véhicule sera interdit, l'alternat manuel pourra être remplacé par un alternat par feux selon le schéma CF24



La chaussée sera rendue en totalité libre à la circulation de 18h00 à 8h00, en cas d'urgence.

L'activité du chantier sera suspendue de 18h00 à 8h00, les samedis, les dimanches et les jours fériés  
- jour(s) férié(s) : jeudi 14 juillet,

La signalisation devra être en permanence adaptée aux différentes phases du chantier. Elle sera déposée par l'entreprise dès qu'elle n'aura plus son utilité.

#### Signalisation :

L'implantation des signaux sera conforme à la fiche n° 4 du manuel du chef de chantier.

Les matériels de signalisation temporaire seront tous de classe 2, conformément à l'article 52 du règlement de voirie départemental de Vaucluse.

Les panneaux seront solidement fixés sur un support stable qui pourra être lesté. Le lestage ne doit pas être réalisé avec des matériaux agressifs ou qui pourraient constituer un danger pour la circulation.

#### Dispositions particulières :

L'entreprise assurera en permanence la propreté de la chaussée dans la zone du chantier et de ses abords et effectuera à cet effet et autant que nécessaire les nettoyages de la chaussée.

Tout dommage causé au domaine public devra être réparé qualitativement à l'identique par l'entreprise.

#### Article 2

La signalisation réglementaire, conforme aux dispositions de l'instruction interministérielle sur la signalisation routière et aux schémas et fiches définis à l'article 1 du présent arrêté, sera mise en place et entretenue sous la responsabilité de l'entreprise chargée des travaux :

BLASCO - 747 chemin du Rocan - 84200 CARPENTRAS

Tél: 04 90 40 87 32 - Port: 06 11 87 75 78 - adresse courriel: [blascodict@orange.fr](mailto:blascodict@orange.fr)

#### Article 3

Les dispositions définies par le présent arrêté prendront effet le jour de la mise en place de la signalisation prévue à l'article 1 ci-dessus.

L'entreprise informera les services du Département : Centre routier de CARPENTRAS, M. TASSAN  
Dominique Chef de centre Tél : 06 24 90 49 45

ou

M. GAUTIER Mathieu Adjoint au Chef de centre Tél : 06 82 53 87 17

du démarrage des travaux, des jours d'interventions de l'entreprise et des interruptions de chantiers

#### Article 4

Le présent arrêté, dont les dispositions annulent et remplacent pendant la durée des travaux toutes les dispositions contraires et antérieures, sera affiché aux extrémités du chantier.

## Article 5

Mme la Présidente du Conseil départemental et M. le Commandant du Groupement de Gendarmerie de Vaucluse sont chargés, chacun en ce qui le concerne, de l'exécution du présent arrêté.

Fait à Carpentras, le 05/07/2022  
Pour la Présidente et par délégation

Le Chef d'Agence  
Patrice LIONS

### Annexes:

CM41 Routes bidirectionnelles bonne visibilité  
CM42 Routes bidirectionnelles visibilité insuffisante  
CM44 Routes bidirectionnelles trafic et visibilité justifiant alternat  
CF24 Routes bidirectionnelles alternat par feux

### Diffusion :

- Mme la Chef du Service Réseau Vaucluse de la Direction des Transports de la Région PACA
- Monsieur le Maire de la commune de VENASQUE
- Monsieur le Maire de la commune de MAZAN
- LA COVE
- BLASCO
- M.le Chef de l'Agence de CARPENTRAS

Conformément aux dispositions de la loi n°2018-493 du 20 juin 2018 relative à la protection des données personnelles, le bénéficiaire est informé qu'il dispose d'un droit d'accès, de rectification, d'effacement ou de demande de limitation de traitement des données qu'il peut exercer, pour les informations le concernant, auprès de la collectivité signataire du présent document.





CONSEIL DÉPARTEMENTAL DE VAUCLUSE  
Direction des Interventions et de la Sécurité Routière  
Agence de CARPENTRAS  
Centre routier de CARPENTRAS

N° de l'arrêté 2022-5705

**Arrêté temporaire Réf. AT 2022-1027 DISR  
Portant réglementation de la circulation sur la  
D4 du PR 35+0800 au PR 36+0450  
Communes de Carpentras et Pernes-les-Fontaines  
Hors agglomération**

**La Présidente du Conseil départemental**

- VU le Code général des collectivités territoriales et notamment l'article L. 3221-4
- VU le Code de la route et notamment les articles R. 411-8 et R. 413-1
- VU l'Instruction interministérielle sur la signalisation routière et notamment le livre 1, 8ème partie, signalisation temporaire
- VU l'arrêté de la Présidente du Conseil départemental n° 2022-2821 du 30 mars 2022 portant délégation de signature à Monsieur Patrice LIONS, Chef de l'agence routière de Carpentras, et en cas d'absence ou d'empêchement à Monsieur Patrick MUS, Adjoint au Chef de l'agence routière de Carpentras
- VU la demande en date du 04/07/2022 de l'entreprise ABC, intervenant pour le compte d'Enedis

**CONSIDÉRANT** que les travaux d'élagage nécessitent la réglementation temporaire de la circulation

**ARRÊTE**

**Article 1**

A compter du 19/07/2022 et jusqu'au 19/07/2022 les travaux d'élagage sur la D4 du PR 35+0800 au PR 36+0450 seront effectués de 8h00 à 18h00 dans les conditions suivantes :

**Prescriptions :**

Dans la zone de travaux, la circulation sera alternée par feux ou manuellement par piquets K10.  
La vitesse sera progressivement limitée à 50 km/h.  
Le dépassement de tous véhicules autres que les deux roues sera interdit.  
L'alternat aura une longueur maximale de 300 m.

**Signalisation :**

La signalisation sera établie sur la base des indications du manuel du chef de chantier, Signalisation temporaire volume 1 "routes bidirectionnelles" notamment la fiche CF23 et la fiche CF24 .

La chaussée sera rendue en totalité libre à la circulation de 18h00 à 8h00.

L'activité du chantier sera suspendue de 18h00 à 8h00

La signalisation devra être en permanence adaptée aux différentes phases du chantier. Elle sera déposée

par l'entreprise dès qu'elle n'aura plus son utilité.

#### Signalisation :

L'implantation des signaux sera conforme à la fiche n° 4 du manuel du chef de chantier.

Les matériels de signalisation temporaire seront tous de classe 2, conformément à l'article 52 du règlement de voirie départemental de Vaucluse.

Les panneaux seront solidement fixés sur un support stable qui pourra être lesté. Le lestage ne doit pas être réalisé avec des matériaux agressifs ou qui pourraient constituer un danger pour la circulation.

L'entreprise balisera de jour et de nuit les fouilles, les dénivellations, les matériels et dépôts de matériaux sur la base des schémas DT2, DT4 et la fiche n°3 du "manuel de chef de chantier - routes bidirectionnelles".

#### Dispositions particulières :

L'entreprise assurera en permanence la propreté de la chaussée dans la zone du chantier et de ses abords et effectuera à cet effet et autant que nécessaire les nettoyages de la chaussée.

Tout dommage causé au domaine public devra être réparé qualitativement à l'identique par l'entreprise.

#### Article 2

La signalisation réglementaire, conforme aux dispositions de l'instruction interministérielle sur la signalisation routière et aux schémas et fiches définis à l'article 1 du présent arrêté, sera mise en place et entretenue sous la responsabilité de l'entreprise chargée des travaux :

ABC - 411 avenue Pierre de Coubertin - 84810 MORIERES LES AVIGNON

Tél: 04 90 13 16 50 - Port: 06 62 96 16 54 - adresse courriel: laurentscarponi-abc-environnement@hotmail.fr

Les coordonnées de contact pour toute demande d'intervention pour la maintenance de la signalisation pendant toute la durée du chantier sont :  
Laurent Scarponi Port : 06 23 93 78 89

#### Article 3

Les dispositions définies par le présent arrêté prendront effet le jour de la mise en place de la signalisation prévue à l'article 1 ci-dessus.

L'entreprise informera les services du Département : Centre routier de CARPENTRAS, M. TASSAN  
Dominique Chef de centre Tél : 06 24 90 49 45

ou

M. GAUTIER Mathieu Adjoint au Chef de centre Tél : 06 82 53 87 17

du démarrage des travaux, des jours d'interventions de l'entreprise et des interruptions de chantiers

#### Article 4

Le présent arrêté, dont les dispositions annulent et remplacent pendant la durée des travaux toutes les dispositions contraires et antérieures, sera affiché aux extrémités du chantier.

## Article 5

Mme la Présidente du Conseil départemental, M. le Directeur départemental de la Sécurité Publique et M. le Commandant du Groupement de Gendarmerie de Vaucluse sont chargés, chacun en ce qui le concerne, de l'exécution du présent arrêté.

Fait à Carpentras, le 05/07/2022  
Pour la Présidente et par délégation

  
Le Chef d'Agence  
Patrice LIONS

### Annexes:

CF23 Routes bidirectionnelles alternat par piquets K10  
CF24 Routes bidirectionnelles alternat par feux

### Diffusion :

- Mme la Chef du Service Réseau Vaucluse de la Direction des Transports de la Région PACA
- Monsieur le Maire de la commune de CARPENTRAS
- Monsieur le Maire de la commune de PERNES-LES-FONTAINES
- LA COVE
- ABC
- M.le Chef de l'Agence de CARPENTRAS

Conformément aux dispositions de la loi n°2018-493 du 20 juin 2018 relative à la protection des données personnelles, le bénéficiaire est informé qu'il dispose d'un droit d'accès, de rectification, d'effacement ou de demande de limitation de traitement des données qu'il peut exercer, pour les informations le concernant, auprès de la collectivité signataire du présent document.



N° de l'arrêté 2022-5706

**Arrêté temporaire Réf. AT 2022-1029 DISR  
Portant réglementation de la circulation sur la  
D14 du PR 7+0275 au PR 7+0390  
Commune de Mormoiron  
Hors agglomération**

**La Présidente du Conseil départemental**

- VU le Code général des collectivités territoriales et notamment l'article L. 3221-4
- VU le Code de la route et notamment les articles R. 411-8 et R. 413-1
- VU l'Instruction interministérielle sur la signalisation routière et notamment le livre 1, 8ème partie, signalisation temporaire
- VU l'arrêté de la Présidente du Conseil départemental n° 2022-2821 du 30 mars 2022 portant délégation de signature à Monsieur Patrice LIONS, Chef de l'agence routière de Carpentras, et en cas d'absence ou d'empêchement à Monsieur Patrick MUS, Adjoint au Chef de l'agence routière de Carpentras
- VU la demande en date du 30/06/2022 de l'entreprise ERT TECHNOLOGIES, intervenant pour le compte de SFR

**CONSIDÉRANT** que les travaux de pose de fibre optique nécessitent la réglementation temporaire de la circulation

**ARRÊTE**

**Article 1**

A compter du 01/08/2022 et jusqu'au 05/08/2022 les travaux de pose de fibre optique sur la D14 du PR 7+0275 au PR 7+0390 seront effectués de 8h00 à 18h00 dans les conditions suivantes :

Cet arrêté est conforme à la permission de voirie N°AV -DISR en date du 04/07/2022.

**Prescriptions :**

Dans la zone de travaux, la circulation sera alternée par feux ou manuellement par piquets K10.

La vitesse sera progressivement limitée à 50 km/h.

Le dépassement de tous véhicules autres que les deux roues sera interdit.

L'alternat aura une longueur maximale de 200 m.

**Signalisation :**

La signalisation sera établie sur la base des indications du manuel du chef de chantier, Signalisation temporaire volume 1 "routes bidirectionnelles" notamment la fiche CF23 et la fiche CF24 .

La chaussée sera rendue en totalité libre à la circulation de 18h00 à 8h00, en cas d'urgence.

L'activité du chantier sera suspendue de 18h00 à 8h00



La signalisation devra être en permanence adaptée aux différentes phases du chantier. Elle sera déposée par l'entreprise dès qu'elle n'aura plus son utilité.

#### Signalisation :

L'implantation des signaux sera conforme à la fiche n° 4 du manuel du chef de chantier.

Les matériels de signalisation temporaire seront tous de classe 2, conformément à l'article 52 du règlement de voirie départemental de Vaucluse.

Les panneaux seront solidement fixés sur un support stable qui pourra être lesté. Le lestage ne doit pas être réalisé avec des matériaux agressifs ou qui pourraient constituer un danger pour la circulation.

#### Dispositions particulières :

L'entreprise assurera en permanence la propreté de la chaussée dans la zone du chantier et de ses abords et effectuera à cet effet et autant que nécessaire les nettoyages de la chaussée.

Tout dommage causé au domaine public devra être réparé qualitativement à l'identique par l'entreprise.

#### Article 2

La signalisation réglementaire, conforme aux dispositions de l'instruction interministérielle sur la signalisation routière et aux schémas et fiches définis à l'article 1 du présent arrêté, sera mise en place et entretenue sous la responsabilité de l'entreprise chargée des travaux :

ERT TECHNOLOGIES - 16 rue d'Athènes - 13127 VITROLLES

Tél: 04 91 46 64 90 - Port: - adresse courriel: g.point@ert-technologie.fr

Les coordonnées de contact pour toute demande d'intervention pour la maintenance de la signalisation pendant toute la durée du chantier sont :

M. Point Guillaume Port : 06 28 64 70 02

#### Article 3

Les dispositions définies par le présent arrêté prendront effet le jour de la mise en place de la signalisation prévue à l'article 1 ci-dessus.

L'entreprise informera les services du Département : Centre routier de CARPENTRAS, M. TASSAN Dominique Chef de centre Tél : 06 24 90 49 45

ou

M. GAUTIER Mathieu Adjoint au Chef de centre Tél : 06 82 53 87 17

du démarrage des travaux, des jours d'interventions de l'entreprise et des interruptions de chantiers

#### Article 4

Le présent arrêté, dont les dispositions annulent et remplacent pendant la durée des travaux toutes les dispositions contraires et antérieures, sera affiché aux extrémités du chantier.

#### Article 5

Mme la Présidente du Conseil départemental et M. le Commandant du Groupement de Gendarmerie de Vaucluse sont chargés, chacun en ce qui le concerne, de l'exécution du présent arrêté.

Fait à Carpentras, le 05/07/2022

Pour la Présidente et par délégation

Patrice LIONS

Annexes:

CF23 Routes bidirectionnelles alternat par piquets K10

CF24 Routes bidirectionnelles alternat par feux

Diffusion :

- Mme la Chef du Service Réseau Vaucluse de la Direction des Transports de la Région PACA
- Monsieur le Maire de la commune de MORMOIRON
- ERT TECHNOLOGIES
- M.le Chef de l'Agence de CARPENTRAS

Conformément aux dispositions de la loi n°2018-493 du 20 juin 2018 relative à la protection des données personnelles, le bénéficiaire est informé qu'il dispose d'un droit d'accès, de rectification, d'effacement ou de demande de limitation de traitement des données qu'il peut exercer, pour les informations le concernant, auprès de la collectivité signataire du présent document.



CONSEIL DÉPARTEMENTAL DE VAUCLUSE  
Direction des Interventions et de la Sécurité Routière  
Agence de CARPENTRAS  
Centre routier de CARPENTRAS

N° de l'arrêté 2022-5707

**Arrêté de voirie Réf. AV - 2022 0488 - DISR  
Portant Permission de voirie  
sur la D938  
au giratoire D938/D235 (G114) au PR 0+0045  
commune de Carpentras  
en agglomération**

**La Présidente du Conseil départemental**

- VU la demande en date du 15/06/2022 par laquelle CARPENTRAS sollicite l'autorisation d'occupation du domaine public et la réalisation de travaux pour la création d'ouvrages annexes,
- VU le code général des collectivités territoriales
- VU le code de la voirie routière
- VU la délibération n° 2019-471 du 21 juin 2019 du Conseil départemental de Vaucluse approuvant le règlement de voirie départementale
- VU la délibération n° 2015-1089 du 18 décembre 2015 relative à la redevance pour l'occupation du domaine public par les réseaux de télécommunications électroniques
- VU l'arrêté de la Présidente du Conseil départemental n° 2022-2821 du 30 mars 2022 portant délégation de signature à Monsieur Patrice LIONS, Chef de l'agence routière de Carpentras, et en cas d'absence ou d'empêchement à Monsieur Patrick MUS, Adjoint au Chef de l'agence routière de Carpentras
- VU l'état des lieux

---

**ARRÊTE**

**Article 1 – Autorisation**

Le bénéficiaire est autorisé :

- à occuper le domaine public de la D938 au giratoire D938/D235 (G114) au PR 0+0045, Commune de Carpentras, et,
- à exécuter, création d'ouvrages annexes ( mise en place d'une caméra de surveillance) sous l'accotement sur une surface occupée de 2 m<sup>2</sup>

à charge pour lui de se conformer aux dispositions des articles ci-après.

**L'ayant droit de cette permission se doit d'en faire porter connaissance à toutes les entreprises intervenantes.**

**Article 2- Prescriptions techniques**

**Réalisation de tranchées sous accotement**

La génératrice supérieure de la conduite sera placée à 0,80 mètre au minimum au-dessous du niveau

supérieur de l'accotement. La tranchée sera réalisée à une distance minimale du bord de la chaussée au moins égale à sa profondeur. Cette distance sera au minimum de 0,80 mètre.

Les tranchées seront réalisées notamment à la trancheuse ou par tout matériel performant.

Le remblayage de la tranchée sera effectué conformément à la fiche technique annexée au présent arrêté : . Il sera réalisé dans les mêmes conditions que pour les chaussées toutes les fois que la distance entre le bord de la chaussée et le bord de la tranchée, sera en accord avec le signataire, inférieure à la profondeur de la tranchée.

Un grillage avertisseur sera mis en place à environ 0,30 mètre au-dessus de la canalisation.

Dans le cas d'accotement stabilisé un revêtement de surface devra être mis en place de manière identique à ce qui existait auparavant.

Si le marquage horizontal en rive ou en axe est endommagé, il devra être reconstitué à l'identique.

### **Dispositions spéciales pour les tranchées sous accotement :**

La réfection de l'accotement se fera à l'identique.

### **Autres dispositions spéciales générales :**

Le mat sera positionné sur l'accotement du giratoire à l'emplacement indiqué sur les photos ci-jointes.

### **Dépôt de matériaux :**

Après accord du gestionnaire de la route, les matériaux et matériels nécessaires à la réalisation des travaux autorisés par le présent arrêté pourront être déposés sur les dépendances de la voie (accotement...).

Les déblais de chantier non utilisés provenant des travaux seront évacués et transportés en décharge autorisée à recevoir les matériaux extraits par les soins du bénéficiaire de la présente autorisation ou de l'entreprise chargée d'exécuter les travaux.

En aucun cas ce dépôt ne pourra se prolonger pour une durée supérieure à celle des travaux prévue dans le présent arrêté. Les dépendances devront être rétablies dans leur état initial.

### **Article 3 – Sécurité et signalisation de chantier**

Deux mois avant le début des travaux, l'entreprise chargée de leur exécution devra demander un arrêté de circulation auprès du gestionnaire de la voie en faisant référence à la présente autorisation et à son numéro.

La présente autorisation ne dispense pas le bénéficiaire des autres procédures règlementaires à effectuer préalablement à l'engagement des travaux, notamment la Déclaration des Travaux (DT), la Déclaration d'Intention de Commencement de Travaux (DICT).

### **Article 4 – Préparation, implantation, ouverture de chantier, contrôles, réception et récolement**

#### **Préparation, implantation, ouverture de chantier**

Avant exécution, les travaux feront l'objet d'un piquetage avec le représentant de l'agence routière départementale gestionnaire de la voie.

Agence routière de Carpentras  
3001 chemin de Saint Gens  
84200 Carpentras  
Tél : 04 90 67 99 80  
[agenceroutierecarpentras@vaucluse.fr](mailto:agenceroutierecarpentras@vaucluse.fr)

Une semaine avant le démarrage des travaux, le bénéficiaire devra remettre : les fiches techniques des matériaux utilisés

les fiches techniques des produits utilisés ou les résultats de l'étude qu'il aura effectuée sur le matériau qu'il compte utiliser en remblai et la composition de l'atelier de compactage et sa capacité de travail avec

le matériau à mettre en œuvre (désignation précise du matériel, des coefficients de rendement, des épaisseurs de couches, du nombre de passe par couche et de la vitesse de translation, volume maximal à mettre en œuvre en un temps déterminé), étude qui s'imposera à lui.

Les travaux devront être réalisés dans un délai d'un an à compter de la délivrance de la présente autorisation.

### **Contrôles, réception et récolement**

Pendant les travaux, le bénéficiaire fera exécuter les contrôles permettant de garantir au gestionnaire de la voie l'implantation des ouvrages, la profondeur de pose des réseaux, la qualité des matériaux utilisés et la conformité de leur mise en œuvre dans les règles de l'art, les normes et spécifications demandées par la présente autorisation. Les résultats de ces contrôles seront communiqués au gestionnaire de la voie lors de la constatation de fin de chantier.

Le gestionnaire de la voie se réserve le droit de faire exécuter des contrôles complémentaires, pendant ou après les travaux, pour s'assurer de la bonne exécution des ouvrages et en particulier de la qualité des matériaux de remblai et de leur mise en œuvre. Les ouvrages non conformes devront être repris aux frais du bénéficiaire.

Le bénéficiaire informera le gestionnaire de la voie de l'achèvement des travaux et lui demandera la constatation de fin de chantier. La conformité des travaux sera contrôlée par le gestionnaire de la voie, notamment au vu des résultats des contrôles effectués, de la remise en état des lieux et de la sécurité de circulation après travaux.

L'intervenant établira et tiendra à disposition du gestionnaire de voirie des plans de récolement de ses installations de classe A, géoréférencés conformément à la réglementation en vigueur, et rattachés en planimétrie à la zone Lambert 93 et en altimétrie au système NGF-IGN69. Ils seront fournis sous forme dématérialisée.

La communication de ces plans au gestionnaire de la voie devra intervenir dans les trois mois suivant sa demande.

### **Article 5 - Redevance**

Les ouvrages réalisés sont soumis à une redevance d'occupation du domaine public fixée par délibération du Département n° 2015-1089 à :

- 30 € par kilomètre et par artère (valeur janvier 2006), à savoir un fourreau occupé ou non, ou un câble en pleine terre, dans le cas d'une utilisation du sol et du sous-sol ;
- 40 € par kilomètre et par artère (valeur janvier 2006), à savoir un ensemble de câbles aériens tirés entre deux supports, dans les autres cas et ce pour inciter à enfouir des réseaux. A noter que l'emprise des supports correspondants ne donne toutefois pas lieu à redevance ;
- 20 € par mètre carré au sol (valeur janvier 2006), s'agissant des installations autres que les stations radioélectriques.

Le bénéficiaire fera auprès du Département, avant le 1er mars de chaque année, une déclaration annuelle précisant la RD, la (les) commune (s), et le linéaire ou surface des ouvrages soumis à redevance.

### **Article 6 – Responsabilité et délai de garantie**

Le délai de garantie sera réputé expiré après un délai de 1 an suivant la réception des travaux demandée par le bénéficiaire et qui sera faite par le gestionnaire de la voie après achèvement des travaux. Pendant ce délai, le bénéficiaire sera tenu d'assurer un entretien permanent de la chaussée définitivement reconstituée.

A défaut de communication des résultats de contrôles, ce délai est porté à 3 ans.

Il se devra d'entretenir l'ouvrage implanté sur les dépendances domaniales, à charge pour lui de solliciter

auprès du gestionnaire de la voie l'autorisation d'intervenir pour procéder à cet entretien.

Son titulaire est responsable, tant vis-à-vis de la collectivité représentée par le signataire que vis-à-vis des tiers, des accidents de toute nature qui pourraient résulter de la réalisation de ses travaux ou de l'installation de ses biens mobiliers.

Dans le cas où l'exécution de l'autorisation ne serait pas conforme aux prescriptions techniques définies précédemment, le bénéficiaire sera mis en demeure de remédier aux malfaçons, dans un délai au terme duquel le gestionnaire de la voirie se substituera à lui. Les frais de cette intervention seront à la charge du bénéficiaire et récupérés par l'administration comme en matière de contributions directes.

Les droits des tiers sont et demeurent expressément réservés.

#### **Article 7 – Validité et renouvellement de l'arrêté - Remise en état des lieux**

Cette autorisation est délivrée à titre personnel et ne peut être cédée.

Elle est délivrée à titre précaire et révocable, et ne confère aucun droit réel à son titulaire : elle peut être retirée à tout moment pour des raisons de gestion de voirie sans qu'il puisse résulter, pour ce dernier, de droit à indemnité.

Elle est consentie, en ce qui concerne l'occupation de la dépendance domaniale pour une durée de 15 ans à compter de la date donnée pour le commencement de son exécution.

En cas de révocation de l'autorisation, ou au terme de sa validité en cas de non renouvellement, son bénéficiaire sera tenu, si les circonstances l'exigent, de remettre les lieux dans leur état primitif dans le délai d'un mois à compter de la révocation ou du terme de l'autorisation.

Passé ce délai, en cas d'inexécution, un procès-verbal sera dressé à son encontre, et la remise en état des lieux sera exécutée d'office aux frais du bénéficiaire de la présente autorisation.

Le gestionnaire de voirie se réserve le droit de demander le déplacement des ouvrages autorisés, aux frais de l'occupant du domaine public routier, dès lors que des travaux sur la chaussée ou ses dépendances le nécessiteront.

Fait à Carpentras, le 05/07/2022  
Pour la Présidente et par délégation

Le Chef d'Agence  
Patrice LIONS  
Le Chef d'Agence  
Patrice LIONS

Annexes:  
photos

Diffusion:

- benoit GOURRIER (CARPENTRAS)
- Monsieur le Maire de la commune de CARPENTRAS
- M. le Directeur des Interventions et de la Sécurité Routière
- M.le Chef de l'Agence de CARPENTRAS

Le présent arrêté peut faire l'objet d'un recours auprès du tribunal administratif de Nîmes, dans un délai de 2 mois à partir de sa notification. Le tribunal administratif peut être aussi saisi par l'application informatique "Télérecours Citoyens" accessible par le site internet [www.telerecours.fr](http://www.telerecours.fr)  
Conformément aux dispositions de la loi n°2018-493 du 20 juin 2018 relative à la protection des données personnelles, le bénéficiaire est informé qu'il dispose d'un droit d'accès, de rectification, d'effacement ou de demande de limitation de traitement des données qu'il peut exercer, pour les informations le concernant, auprès de la collectivité signataire du présent document.

CONSEIL DEPARTEMENTAL DE VAUCLUSE  
Direction des Interventions et de la Sécurité Routière  
Agence de L'ISLE SUR LA SORGUE  
Centre routier d'APT  
Numéro de dossier : 92  
N° de l'arrêté : 2022-5708

**Arrêté temporaire Réf. AT 2022-1014 DISR  
Portant réglementation de la circulation sur la  
D232 du PR 13+0034 au PR 13+0081  
Commune de Bonnieux**

**Hors agglomération**

**La Présidente du Conseil départemental**

- VU le Code général des collectivités territoriales et notamment l'article L. 3221-4
- VU l'Instruction interministérielle sur la signalisation routière et notamment le livre 1, 4ème partie, signalisation de prescription et le livre 1, 8ème partie, signalisation temporaire
- VU le Code de la route et notamment l'article R. 411-8
- VU l'arrêté de la Présidente du Conseil départemental n° 2022-2823 du 30 mars 2022 portant délégation de signature à Monsieur Laurent MION, Chef de l'agence routière de L'Isle sur la Sorgue, et en cas d'absence ou d'empêchement à Monsieur Olivier MURILLON, Adjoint au chef de l'agence routière de L'Isle sur la Sorgue
- VU la demande en date du 01/07/2022 de l'entreprise SNPR, intervenant pour le compte de Suez

**CONSIDÉRANT** que les travaux de renouvellement d'un poteau incendie nécessitent la réglementation temporaire de la circulation

**ARRÊTE**

**Article 1**

A compter du 05/07/2022 et jusqu'au 12/07/2022, dans la zone de travaux, la circulation sera alternée par feux ou manuellement par piquets K10.  
D232 du PR 13+0034 au PR 13+0081 (Bonnieux) situés hors agglomération.

**Signalisation :**

La signalisation sera établie sur la base des indications du manuel du chef de chantier, Signalisation temporaire "volume I routes bidirectionnelles" notamment le schéma CF23 alternat par piquets K10 et le schéma CF24 alternat par feux.

L'implantation des signaux sera conforme à la fiche no 4 du manuel du chef de chantier.

Les matériels de signalisation temporaire seront tous de classe 2, conformément



### Prescriptions :

Dans la zone des travaux et sur décision de l'entreprise, la circulation sera alternée par feux ou manuellement par piquets K10.

La vitesse sera progressivement limitée à 50km/h.

Le dépassement de tous les véhicules autres que les deux roues sera interdit.

La chaussée sera rendu en totalité libre à la circulation de 18h00 à 08h00 et en cas d'urgence.

L'activité du chantier sera suspendue de 18h00 à 08h00 ainsi que les samedis et les dimanches.

La chaussée sera rendue en totalité libre à la circulation de 18h00 à 8h00, en cas d'urgence.

L'activité du chantier sera suspendue de 18h00 à 8h00, les samedis, les dimanches.

L'implantation des signaux sera conforme à la fiche n° 4 du manuel du chef de chantier.

Les matériels de signalisation temporaire seront tous de classe 2, conformément à l'article 52 du règlement de voirie départemental de Vaucluse.

Les panneaux seront solidement fixés sur un support stable qui pourra être lesté. Le lestage ne doit pas être réalisé avec des matériaux agressifs ou qui pourraient constituer un danger pour la circulation.

L'entreprise balisera de jour et de nuit les fouilles, les dénivellations, les matériels et dépôts de matériaux sur la base des schémas DT2, DT4 et la fiche n°3 du "manuel de chef de chantier - routes bidirectionnelles".

La signalisation devra être en permanence adaptée aux différentes phases du chantier. Elle sera déposée par l'entreprise dès qu'elle n'aura plus son utilité.

Dans le cas où certains panneaux de signalisation permanente doivent être masqués pour ne pas apporter de confusion avec la signalisation temporaire, les matériaux utilisés pour le masquage seront posés de manière à ne pas détériorer les films existants.

### Dispositions particulières :

Les accès riverains, publics et privés seront maintenus. L'entreprise adaptera sa signalisation en rapport de la zone traitée afin de guider les riverains.

L'entreprise assurera en permanence la propreté de la chaussée dans la zone du chantier et ses abords et effectuera à cet effet et autant que nécessaire les nettoyages de la chaussée.

Tout dommage causé au domaine public devra être réparé qualitativement à l'identique par l'entreprise.

### Article 2

La signalisation réglementaire, conforme aux dispositions de l'instruction interministérielle sur la signalisation routière et aux schémas et fiches définis à l'article 1 du présent arrêté, sera mise en place et entretenue sous la responsabilité de :

SNPR - Quartier les margouillons, 270 Chemin des rigauds - 84400 GARGAS

Tél: 04 90 74 42 20 - Port: 06.32.53.96.46 - adresse courriel : provence.reseaux@wanadoo.fr

L'entreprise informera les services du Département (Agence de l'ISLE SUR LA SORGUE) des éventuelles interruptions de chantiers (dates d'arrêt, dates de reprise...).

Les coordonnées de contact pour toute demande d'intervention pour la maintenance de la signalisation pendant toute la durée du chantier sont :

M. Mathieu DELAPORTE : 06.26.49.39.82

### **Article 3**

Les dispositions définies par le présent arrêté prendront effet le jour de la mise en place de la signalisation prévue à l'article 1 ci-dessus.

### **Article 4**

Le présent arrêté, dont les dispositions annulent et remplacent pendant la durée des travaux toutes les dispositions contraires et antérieures, sera affiché aux extrémités du chantier.

### **Article 5**

Mme la Présidente du Conseil départemental et M. le Commandant du Groupement de Gendarmerie de Vaucluse sont chargés, chacun en ce qui le concerne, de l'exécution du présent arrêté.

**Fait à L'Isle sur la Sorgue, le** 05/07/2022

**Pour la Présidente et par délégation**

Pour la Présidente  
et par délégation,  
Le Chef d'Agence

  
Laurent MION

#### **Diffusion :**

- Mme la Chef du Service Réseau Vaucluse de la Direction des Transports de la Région PACA
- Monsieur le Maire de la commune de BONNIEUX
- M. le Directeur des Interventions et de la Sécurité Routière
- Monsieur Mathieu DELAPORTE (SNPR)
- M. le Chef de l'Agence de l'ISLE SUR LA SORGUE

Conformément aux dispositions de la loi n°2018-493 du 20 juin 2018 relative à la protection des données personnelles, le bénéficiaire est informé qu'il dispose d'un droit d'accès, de rectification, d'effacement ou de demande de limitation de traitement des données qu'il peut exercer, pour les informations le concernant, auprès de la collectivité signataire du présent document.

CONSEIL DÉPARTEMENTAL DE VAUCLUSE  
Direction des Interventions et de la Sécurité Routière  
Agence de L'ISLE SUR LA SORGUE  
Centre routier d'APT  
Numéro de dossier : 89

N° de l'arrêté : 2022-5709

**Arrêté temporaire Réf. AT 2022-1011 DISR  
Portant réglementation de la circulation sur la  
D109 du PR 0+0110 au PR 2+0889  
Communes de Lacoste et Bonnieux  
Hors agglomération**

**La Présidente du Conseil départemental**

- VU le Code général des collectivités territoriales et notamment l'article L. 3221-4
- VU le Code de la route et notamment l'article R. 411-8
- VU l'Instruction interministérielle sur la signalisation routière et notamment le livre 1, 8ème partie, signalisation temporaire
- VU l'arrêté de la Présidente du Conseil départemental n° 2022-2823 du 30 mars 2022 portant délégation de signature à Monsieur Laurent MION, Chef de l'agence routière de L'Isle sur la Sorgue, et en cas d'absence ou d'empêchement à Monsieur Olivier MURILLON, Adjoint au chef de l'agence routière de L'Isle sur la Sorgue
- VU la demande en date du 01/07/2022 de l'entreprise DNL, intervenant pour le compte de Vaucluse numérique

**CONSIDÉRANT** que les travaux de tirage de la fibre optique sur le réseau existant nécessitent la réglementation temporaire de la circulation

**ARRÊTE**

**Article 1**

A compter du 18/07/2022 et jusqu'au 01/08/2022 les travaux de tirage de la fibre optique sur le réseau existant sur la D109 du PR 0+0110 au PR 2+0889 seront effectués du lundi au vendredi de 06h00 à 18h00 dans les conditions suivantes :

**L'entreprise devra, lors des contrôles sur chantier, être en possession et en mesure de présenter la permission de voirie et/ou l'arrêté temporaire concernant les travaux dont elle a la charge.**

**Prescriptions :**

Les travaux se dérouleront sous le régime d'un chantier mobile



### Signalisation :

La signalisation sera établie sur la base du manuel de chef de chantier, signalisation temporaire "volume 1 routes bidirectionnelles" selon :

- le schéma CM41 chantier mobile en situation de travaux avec bonne visibilité
- le schéma CM42 chantier mobile en situation de travaux avec visibilité insuffisante
- le schéma CM44 chantier mobile en situation de travaux avec trafic ou condition de visibilité justifiant un alternat, la vitesse sera limitée à 50 km/h et le dépassement de tout véhicule sera interdit, l'alternat manuel pourra être remplacé par un alternat par feux selon le schéma CF24

La chaussée sera rendue en totalité libre à la circulation de 18h00 à 8h00, en cas d'urgence.

L'activité du chantier sera suspendue de 18h00 à 8h00, les samedis et les dimanches

Pour toute intervention à l'intérieur des chambres, chaque chambre ouverte sera balisée et la signalisation au droit de celle-ci sera mise en place selon le schéma précité, correspondant à sa position sur le domaine public routier ou sur la chaussée. Chaque chambre sera refermée dès que l'intervention aura été effectuée, et à chaque fin de 1/2 journée de travail.

La signalisation devra être en permanence adaptée aux différentes phases du chantier. Elle sera déposée par l'entreprise dès qu'elle n'aura plus son utilité.

### Signalisation :

L'implantation des signaux sera conforme à la fiche n° 4 du manuel du chef de chantier.

Les matériels de signalisation temporaire seront tous de classe 2, conformément à l'article 52 du règlement de voirie départemental de Vaucluse.

Les panneaux seront solidement fixés sur un support stable qui pourra être lesté. Le lestage ne doit pas être réalisé avec des matériaux agressifs ou qui pourraient constituer un danger pour la circulation.

L'entreprise balisera de jour et de nuit les fouilles, les dénivellations, les matériels et dépôts de matériaux sur la base des schémas DT2, DT4 et la fiche n°3 du "manuel de chef de chantier - routes bidirectionnelles".

Dans le cas où certains panneaux de signalisation permanente doivent être masqués pour ne pas apporter de confusion avec la signalisation temporaire, les matériaux utilisés pour le masquage seront posés de manière à ne pas détériorer les films existants.

### Dispositions particulières :

L'entreprise assurera en permanence la propreté de la chaussée dans la zone du chantier et de ses abords et effectuera à cet effet et autant que nécessaire les nettoyages de la chaussée.

Tout dommage causé au domaine public devra être réparé qualitativement à l'identique par l'entreprise.

Les accès riverains, publics et privés seront maintenus. L'entreprise adaptera sa signalisation en rapport de la zone traitée afin de guider les riverains.

### Article 2

La signalisation réglementaire, conforme aux dispositions de l'instruction interministérielle sur la signalisation routière et aux schémas et fiches définis à l'article 1 du présent arrêté, sera mise en place et entretenue sous la responsabilité de l'entreprise chargée des travaux :

DNL - 264 Avenue de Sainte Catherine - 84140 MONTFAVET

Tél: - Port: 0627002010 - adresse courriel: dnl.malikacheriet@gmail.com

Les coordonnées de contact pour toute demande d'intervention pour la maintenance de la signalisation pendant toute la durée du chantier sont :

M. Amdi DARBEK : 06.27.00.20.10

### **Article 3**

Les dispositions définies par le présent arrêté prendront effet le jour de la mise en place de la signalisation prévue à l'article 1 ci-dessus.

L'entreprise informera les services du Département : Centre routier d'APT, M. PONS Gilles Chef de Centre Tél : 07 88 05 42 15

ou

M. SALERI Xavier Adjoint au Chef de centre Tél : 07 84 23 68 59

du démarrage des travaux, des jours d'interventions de l'entreprise et des interruptions de chantiers

### **Article 4**

Le présent arrêté, dont les dispositions annulent et remplacent pendant la durée des travaux toutes les dispositions contraires et antérieures, sera affiché aux extrémités du chantier.

### **Article 5**

Mme la Présidente du Conseil départemental et M. le Commandant du Groupement de Gendarmerie de Vaucluse sont chargés, chacun en ce qui le concerne, de l'exécution du présent arrêté.

Fait à L'Isle sur la Sorgue, le 05/07/2022

Pour la Présidente et par délégation

Pour la Présidente  
et par délégation,

Le Chef d'Agence

Laurent MION

#### Annexes:

CM41 Routes bidirectionnelles bonne visibilité

CM42 Routes bidirectionnelles visibilité insuffisante

CM44 Routes bidirectionnelles trafic et visibilité justifiant alternat

CF24 Routes bidirectionnelles alternat par feux

#### Diffusion :

- Mme la Chef du Service Réseau Vaucluse de la Direction des Transports de la Région PACA
- Monsieur le Maire de la commune de LACOSTE
- Monsieur le Maire de la commune de BONNIEUX
- DNL
- M.le Chef de l'Agence de l'ISLE SUR LA SORGUE

Conformément aux dispositions de la loi n°2018-493 du 20 juin 2018 relative à la protection des données personnelles, le bénéficiaire est informé qu'il dispose d'un droit d'accès, de rectification, d'effacement ou de demande de limitation de traitement des données qu'il peut exercer, pour les informations le concernant, auprès de la collectivité signataire du présent document.



CONSEIL DÉPARTEMENTAL DE VAUCLUSE  
Direction des Interventions et de la Sécurité Routière  
Agence de CARPENTRAS  
Centre routier de CARPENTRAS

N° de l'arrêté 2022-5710

**Arrêté temporaire Réf. AT 2022-1040 DISR  
Portant réglementation de la circulation sur la  
D942 au PR 28+0500  
Commune de Mormoiron  
Hors agglomération**

**La Présidente du Conseil départemental**

- VU le Code général des collectivités territoriales et notamment l'article L. 3221-4
- VU le Code de la route et notamment les articles R. 411-8 et R. 413-1
- VU l'Instruction interministérielle sur la signalisation routière et notamment le livre 1, 8ème partie, signalisation temporaire
- VU l'arrêté de la Présidente du Conseil départemental n° 2022-2821 du 30 mars 2022 portant délégation de signature à Monsieur Patrice LIONS, Chef de l'agence routière de Carpentras, et en cas d'absence ou d'empêchement à Monsieur Patrick MUS, Adjoint au Chef de l'agence routière de Carpentras
- VU la demande en date du 05/07/2022 de l'entreprise GASNAULT B.T.P., intervenant pour le compte de Suez

**CONSIDÉRANT** que les travaux de réfection de tranchée nécessitent la réglementation temporaire de la circulation

---

**ARRÊTE**

**Article 1**

A compter du 06/07/2022 et jusqu'au 08/07/2022 les travaux de réfection de tranchée sur la D942 au PR 28+0500 seront effectués de 8h00 à 18h00 dans les conditions suivantes :

Cet arrêté est conforme à la permission de voirie N°AV 2022 0475-DISR en date du 04/07/2022.

**Prescriptions :**

Dans la zone de travaux, la circulation sera alternée par feux.

La vitesse sera progressivement limitée à 50 km/h.

Le dépassement de tous véhicules autres que les deux roues sera interdit.

**Signalisation :**

La signalisation sera établie sur la base des indications du manuel du chef de chantier, Signalisation temporaire volume 1 "routes bidirectionnelles" notamment et la fiche CF24 .

La chaussée sera rendue en totalité libre à la circulation de 18h00 à 8h00.

L'activité du chantier sera suspendue de 18h00 à 8h00

La signalisation devra être en permanence adaptée aux différentes phases du chantier. Elle sera déposée par l'entreprise dès qu'elle n'aura plus son utilité.

#### Signalisation :

L'implantation des signaux sera conforme à la fiche n° 4 du manuel du chef de chantier.

Les matériels de signalisation temporaire seront tous de classe 2, conformément à l'article 52 du règlement de voirie départemental de Vaucluse.

Les panneaux seront solidement fixés sur un support stable qui pourra être lesté. Le lestage ne doit pas être réalisé avec des matériaux agressifs ou qui pourraient constituer un danger pour la circulation.

L'entreprise balisera de jour et de nuit les fouilles, les dénivellations, les matériels et dépôts de matériaux sur la base des schémas DT2, DT4 et la fiche n°3 du "manuel de chef de chantier - routes bidirectionnelles".

#### Dispositions particulières :

L'entreprise assurera en permanence la propreté de la chaussée dans la zone du chantier et de ses abords et effectuera à cet effet et autant que nécessaire les nettoyages de la chaussée.

Tout dommage causé au domaine public devra être réparé qualitativement à l'identique par l'entreprise.

#### Article 2

La signalisation réglementaire, conforme aux dispositions de l'instruction interministérielle sur la signalisation routière et aux schémas et fiches définis à l'article 1 du présent arrêté, sera mise en place et entretenue sous la responsabilité de l'entreprise chargée des travaux :

GASNAULT B.T.P. - Zone PRATO III route de Carpentras - 84210 Pernes les fontaines  
Tél: 04 90 67 93 02 - Port: 06 12 62 41 26 - adresse courriel: [contact@gasnault-btp.com](mailto:contact@gasnault-btp.com)

Les coordonnées de contact pour toute demande d'intervention pour la maintenance de la signalisation pendant toute la durée du chantier sont :

M. BAILLEST Olivier Tél : 06 12 62 41 26

#### Article 3

Les dispositions définies par le présent arrêté prendront effet le jour de la mise en place de la signalisation prévue à l'article 1 ci-dessus.

L'entreprise informera les services du Département : Centre routier de CARPENTRAS, M. TASSAN Dominique Chef de centre Tél : 06 24 90 49 45

ou

M. GAUTIER Mathieu Adjoint au Chef de centre Tél : 06 82 53 87 17

du démarrage des travaux, des jours d'interventions de l'entreprise et des interruptions de chantiers

#### Article 4


Le présent arrêté, dont les dispositions annulent et remplacent pendant la durée des travaux toutes les dispositions contraires et antérieures, sera affiché aux extrémités du chantier.

## **Article 5**

Mme la Présidente du Conseil départemental et M. le Commandant du Groupement de Gendarmerie de Vaucluse sont chargés, chacun en ce qui le concerne, de l'exécution du présent arrêté.

**Fait à Carpentras, le 05/07/2022  
Pour la Présidente et par délégation**

**L'Adjoint au Chef d'Agence,  
Patrick MUS**



### **Annexes:**

CF24 Routes bidirectionnelles alternat par feux

### **Diffusion :**

- Mme la Chef du Service Réseau Vaucluse de la Direction des Transports de la Région PACA
- Monsieur le Maire de la commune de MORMOIRON
- GASNAULT B.T.P.
- M.le Chef de l'Agence de CARPENTRAS

Conformément aux dispositions de la loi n°2018-493 du 20 juin 2018 relative à la protection des données personnelles, le bénéficiaire est informé qu'il dispose d'un droit d'accès, de rectification, d'effacement ou de demande de limitation de traitement des données qu'il peut exercer, pour les informations le concernant, auprès de la collectivité signataire du présent document.





N° de l'arrêté 2022-5711

**Arrêté temporaire Réf. AT 2022-1019 DISR  
Portant réglementation de la circulation sur la  
D975 du PR 14+0780 au PR 15+0000  
Commune de Rasteau  
Hors agglomération**

**La Présidente du Conseil départemental**

- VU le Code général des collectivités territoriales et notamment l'article L. 3221-4
- VU le Code de la route et notamment les articles R. 411-8 et R. 413-1
- VU l'Instruction interministérielle sur la signalisation routière et notamment le livre 1, 8ème partie, signalisation temporaire
- VU l'arrêté de la Présidente du Conseil départemental n° 2022-2822 du 30 mars 2022 portant délégation de signature à Monsieur Jean-Firmin BARDISA, Chef de l'agence routière de Vaison la Romaine, et en cas d'absence ou d'empêchement à Monsieur Christophe DUHOO, Adjoint au Chef de l'agence routière de Vaison la Romaine
- VU la demande en date du 30/06/2022 de l'entreprise SAUR DGA Est

**CONSIDÉRANT** que les travaux de branchement au réseau d'eau potable nécessitent la réglementation temporaire de la circulation

**ARRÊTE**

**Article 1**

A compter du 11/07/2022 et jusqu'au 25/07/2022 les travaux de branchement au réseau d'eau potable sur la D975 du PR 14+0780 au PR 15+0000 seront effectués de 8h00 à 18h00 dans les conditions suivantes :

Cet arrêté est conforme à la permission de voirie N° AV 2022 0480-DISR en date du 01/07/2022.

**L'entreprise devra, lors des contrôles sur chantier, être en possession et en mesure de présenter la permission de voirie et/ou l'arrêté temporaire concernant les travaux dont elle a la charge.**

**Prescriptions :**

Dans la zone de travaux, la circulation sera alternée par feux.

La vitesse sera progressivement limitée à 50 km/h.

Le dépassement de tous véhicules autres que les deux roues sera interdit.

### Signalisation :

La signalisation sera établie sur la base des indications du manuel du chef de chantier, Signalisation temporaire volume 1 "routes bidirectionnelles" notamment et la fiche CF24 .

L'activité du chantier sera suspendue de 18h00 à 8h00, les samedis, les dimanches et les jours fériés  
- jour férié : jeudi 14 juillet,

La signalisation devra être en permanence adaptée aux différentes phases du chantier. Elle sera déposée par l'entreprise dès qu'elle n'aura plus son utilité.

L'implantation des signaux sera conforme à la fiche n° 4 du manuel du chef de chantier.

Les matériels de signalisation temporaire seront tous de classe 2, conformément à l'article 52 du règlement de voirie départemental de Vaucluse.

Les panneaux seront solidement fixés sur un support stable qui pourra être lesté. Le lestage ne doit pas être réalisé avec des matériaux agressifs ou qui pourraient constituer un danger pour la circulation.

### Dispositions particulières :

L'entreprise assurera en permanence la propreté de la chaussée dans la zone du chantier et de ses abords et effectuera à cet effet et autant que nécessaire les nettoyages de la chaussée.

Tout dommage causé au domaine public devra être réparé qualitativement à l'identique par l'entreprise.

### **Article 2**

La signalisation réglementaire, conforme aux dispositions de l'instruction interministérielle sur la signalisation routière et aux schémas et fiches définis à l'article 1 du présent arrêté, sera mise en place et entretenue sous la responsabilité de l'entreprise chargée des travaux :

SAUR DGA Est - 21 Rue Anita Conti - 56000 Vannes  
Tél: 04.72.05.45.15 - adresse courriel: dict.est@saur.com

### **Article 3**

Les dispositions définies par le présent arrêté prendront effet le jour de la mise en place de la signalisation prévue à l'article 1 ci-dessus.

L'entreprise informera les services du Département : Centre routier de VAISON LA ROMAINE, du démarrage des travaux, des jours d'interventions de l'entreprise et des interruptions de chantiers

### **Article 4**

Le présent arrêté, dont les dispositions annulent et remplacent pendant la durée des travaux toutes les dispositions contraires et antérieures, sera affiché aux extrémités du chantier.

## **Article 5**

Mme la Présidente du Conseil départemental et M. le Commandant du Groupement de Gendarmerie de Vaucluse sont chargés, chacun en ce qui le concerne, de l'exécution du présent arrêté.

**Fait à Vaison-la-Romaine, le 05/7/2022**

**Pour la Présidente et par délégation**

Le Chef d'Agence



Jean-Firmin BARDISA

### Annexes:

CF24 Routes bidirectionnelles alternat par feux

### Diffusion :

- Mme la Chef du Service Réseau Vaucluse de la Direction des Transports de la Région PACA
- Monsieur le Maire de la commune de RASTEAU
- SAUR DGA Est
- M.le Chef de l'Agence de VAISON LA ROMAINE

Conformément aux dispositions de la loi n°2018-493 du 20 juin 2018 relative à la protection des données personnelles, le bénéficiaire est informé qu'il dispose d'un droit d'accès, de rectification, d'effacement ou de demande de limitation de traitement des données qu'il peut exercer, pour les informations le concernant, auprès de la collectivité signataire du présent document.

CONSEIL DEPARTEMENTAL DE VAUCLUSE  
Direction des Interventions et de la Sécurité Routière  
Agence de VAISON LA ROMAINE  
Centre routier d'ORANGE

N° de l'arrêté : 2022-5712

**Arrêté temporaire n° AT 2022-0987 DISR  
Portant réglementation de la circulation sur le  
giratoire de la D204 référencé G93  
Commune de Lapalud  
Hors agglomération**

**La Présidente du Conseil départemental**

- VU le Code général des collectivités territoriales et notamment l'article L. 3221-4
- VU l'Instruction interministérielle sur la signalisation routière et notamment le livre 1, 4ème partie, signalisation de prescription et le livre 1, 8ème partie, signalisation temporaire
- VU le Code de la route et notamment l'article R. 411-8
- VU l'arrêté de la Présidente du Conseil départemental n° 2022-2822 du 30 mars 2022 portant délégation de signature à Monsieur Jean-Firmin BARDISA, Chef de l'agence routière de Vaison la Romaine, et en cas d'absence ou d'empêchement à Monsieur Christophe DUHOO, Adjoint au Chef de l'agence routière de Vaison la Romaine
- VU la demande en date du 24/06/2022 de l'entreprise EIFFAGE, intervenant pour le compte du Conseil départemental de Vaucluse

**CONSIDÉRANT** que les travaux de réfection de la chaussée, reprise du tapis d'enrobés d'un giratoire nécessitent la réglementation temporaire de la circulation

**ARRÊTE**

**Article 1**

À compter du 11/07/2022 et jusqu'au 13/07/2022, de 18h00 à 8h00, la circulation sera réglementée sur le giratoire de la D204 référencé G93, de la façon suivante :

**Prescriptions :**

Dans la zone de travaux, et sur décision de l'entreprise, la circulation sera alternée par feux.

La vitesse sera progressivement limitée à 50 km/h.

Le dépassement de tous véhicules autres que les deux roues sera interdit.

L'activité du chantier sera suspendue de 8h00 à 18h00.

### Signalisation :

La signalisation sera établie sur la base des indications du manuel du chef de chantier, Signalisation temporaire "volume 1 routes bidirectionnelles" notamment le schéma CF24 alternat par feux, ainsi que la fiche 12 Circulation alternée.

L'implantation des signaux sera conforme à la fiche n° 4 du manuel du chef de chantier.

Les matériels de signalisation temporaire seront tous de classe 2, conformément à l'article 52 du règlement de voirie départemental de Vaucluse.

Les panneaux seront solidement fixés sur un support stable qui pourra être lesté. Le lestage ne doit pas être réalisé avec des matériaux agressifs ou qui pourraient constituer un danger pour la circulation.

L'entreprise balisera de jour et de nuit les fouilles, les dénivellations, les matériels et dépôts de matériaux sur la base des schémas DT2, DT4 et la fiche n°3 du "manuel de chef de chantier - routes bidirectionnelles".

La signalisation devra être en permanence adaptée aux différentes phases du chantier. Elle sera déposée par l'entreprise dès qu'elle n'aura plus son utilité.

Dans le cas où certains panneaux de signalisation permanente doivent être masqués pour ne pas apporter de confusion avec la signalisation temporaire, les matériaux utilisés pour le masquage seront posés de manière à ne pas détériorer les films existants.

### Dispositions particulières :

Les accès riverains, publics et privés seront maintenus. L'entreprise adaptera sa signalisation en rapport de la zone traitée afin de guider les riverains.

L'entreprise assurera en permanence la propreté de la chaussée dans la zone du chantier et ses abords et effectuera à cet effet et autant que nécessaire les nettoyages de la chaussée.

Tout dommage causé au domaine public devra être réparé qualitativement à l'identique par l'entreprise.

### **Article 2**

La signalisation réglementaire, conforme aux dispositions de l'instruction interministérielle sur la signalisation routière et aux schémas et fiches définis à l'article 1 du présent arrêté, sera mise en place et entretenue sous la responsabilité de :

EIFFAGE  
ZI Le Millénaire  
Le Pas d'Arles - 84430 MONDRAGON  
Tél: - Port: 06 26 12 68 67  
adresse courriel : nicolas.carminati@eiffage.com

L'entreprise informera les services du Département (Agence de VAISON LA ROMAINE) des éventuelles interruptions de chantiers (dates d'arrêt, dates de reprise...).

### **Article 3**

Les dispositions définies par le présent arrêté prendront effet le jour de la mise en place de la signalisation prévue à l'article 1 ci-dessus.

#### **Article 4**

Le présent arrêté, dont les dispositions annulent et remplacent pendant la durée des travaux toutes les dispositions contraires et antérieures, sera affiché aux extrémités du chantier.

#### **Article 5**

Mme la Présidente du Conseil départemental et M. le Commandant du Groupement de Gendarmerie de Vaucluse sont chargés, chacun en ce qui le concerne, de l'exécution du présent arrêté.

**Fait à Vaison-la-Romaine, le 05/7/2022  
Pour la Présidente et par délégation**



#### **Annexes :**

CF24 Routes bidirectionnelles alternat par feux  
Fiche 12 - Routes bidirectionnelles - Circulation alternée

#### **Diffusion :**

- M. Nicolas Carminati (EIFFAGE)
- M. le Maire de la commune de BOLLENE
- M. le Maire de la commune de LAPALUD
- M. le Directeur des Interventions et de la Sécurité Routière
- Mme la Présidente du Conseil départemental
- M. le Commandant du Groupement de Gendarmerie de Vaucluse

Conformément aux dispositions de la loi n°2018-493 du 20 juin 2018 relative à la protection des données personnelles, le bénéficiaire est informé qu'il dispose d'un droit d'accès, de rectification, d'effacement ou de demande de limitation de traitement des données qu'il peut exercer, pour les informations le concernant, auprès de la collectivité signataire du présent document.

CONSEIL DEPARTEMENTAL DE VAUCLUSE  
Direction des Interventions et de la Sécurité Routière  
Agence de VAISON LA ROMAINE  
Centre routier d'ORANGE  
N° de l'arrêté : 2022-5713

**Arrêté temporaire n° AT 2022-0988 DISR  
Portant réglementation de la circulation sur le  
giratoire G94 sur la D 204  
Commune de Bollène  
Route classée à grande circulation  
Hors agglomération**

**La Présidente du Conseil départemental**

- VU le Code général des collectivités territoriales et notamment l'article L. 3221-4
- VU le Code de la route et notamment les articles R. 411-8 et R. 413-1
- VU l'Instruction interministérielle sur la signalisation routière et notamment le livre 1, 8ème partie, signalisation temporaire
- VU l'avis réputé favorable du Préfet conformément à l'arrêté n° DISR 19-0119 du 22 janvier 2019
- VU l'arrêté de la Présidente du Conseil départemental n° 2022-2822 du 30 mars 2022 portant délégation de signature à Monsieur Jean-Firmin BARDISA, Chef de l'agence routière de Vaison la Romaine, et en cas d'absence ou d'empêchement à Monsieur Christophe DUHOO, Adjoint au Chef de l'agence routière de Vaison la Romaine
- VU la demande en date du 24/06/2022 de l'entreprise EIFFAGE, intervenant pour le compte du Conseil départemental de Vaucluse

**CONSIDÉRANT** que les travaux de réfection de la chaussée, reprise du tapis d'enrobés du giratoire G94 nécessitent la réglementation temporaire de la circulation

**ARRÊTE**

**Article 1**

A compter du 11/07/2022 et jusqu'au 13/07/2022 les travaux de réfection de la chaussée, reprise du tapis d'enrobés du giratoire G94 sur la D204 seront effectués de 18h00 à 8h00 ( de 18h00 à 5h00 la nuit du 12 au 13 ) dans les conditions suivantes :

**L'entreprise devra, lors des contrôles sur chantier, être en possession et en mesure de présenter la permission de voirie et/ou l'arrêté temporaire concernant les travaux dont elle a la charge.**

**Prescriptions :**

Dans la zone de travaux, la circulation sera alternée par feux.

La vitesse sera progressivement limitée à 50 km/h.

Le dépassement de tous véhicules autres que les deux roues sera interdit.



### Signalisation :

La signalisation sera établie sur la base des indications du manuel du chef de chantier, Signalisation temporaire volume 1 "routes bidirectionnelles" notamment et la fiche CF24 .

L'activité du chantier sera suspendue de 8h00 à 18h00.

La signalisation devra être en permanence adaptée aux différentes phases du chantier. Elle sera déposée par l'entreprise dès qu'elle n'aura plus son utilité.

L'implantation des signaux sera conforme à la fiche n° 4 du manuel du chef de chantier.

Les matériels de signalisation temporaire seront tous de classe 2, conformément à l'article 52 du règlement de voirie départemental de Vaucluse.

Les panneaux seront solidement fixés sur un support stable qui pourra être lesté. Le lestage ne doit pas être réalisé avec des matériaux agressifs ou qui pourraient constituer un danger pour la circulation.

L'entreprise balisera de jour et de nuit les fouilles, les dénivellations, les matériels et dépôts de matériaux sur la base des schémas DT2, DT4 et la fiche n°3 du "manuel de chef de chantier - routes bidirectionnelles".

Dans le cas où certains panneaux de signalisation permanente doivent être masqués pour ne pas apporter de confusion avec la signalisation temporaire, les matériaux utilisés pour le masquage seront posés de manière à ne pas détériorer les films existants.

### Dispositions particulières :

L'entreprise assurera en permanence la propreté de la chaussée dans la zone du chantier et de ses abords et effectuera à cet effet et autant que nécessaire les nettoyages de la chaussée.

Tout dommage causé au domaine public devra être réparé qualitativement à l'identique par l'entreprise.

Les accès riverains, publics et privés seront maintenus. L'entreprise adaptera sa signalisation en rapport de la zone traitée afin de guider les riverains.

### Article 2

La signalisation réglementaire, conforme aux dispositions de l'instruction interministérielle sur la signalisation routière et aux schémas et fiches définis à l'article 1 du présent arrêté, sera mise en place et entretenue sous la responsabilité de l'entreprise chargée des travaux :

EIFFAGE  
ZI Le Millénaire  
Le Pas d'Arles  
84430 MONDRAGON  
Port: 06 26 12 68 67  
@: nicolas.carminati@eiffage.com

### Article 3

Les dispositions définies par le présent arrêté prendront effet le jour de la mise en place de la signalisation prévue à l'article 1 ci-dessus.

L'entreprise informera les services du Département : Centre routier d'ORANGE, M. FRIZET Frédéric Chef de centre Tél : 04 90 69 50 63 du démarrage des travaux, des jours d'interventions de l'entreprise et des interruptions de chantiers.

#### **Article 4**

Le présent arrêté, dont les dispositions annulent et remplacent pendant la durée des travaux toutes les dispositions contraires et antérieures, sera affiché aux extrémités du chantier.

#### **Article 5**

Mme la Présidente du Conseil départemental et M. le Commandant du Groupement de Gendarmerie de Vaucluse sont chargés, chacun en ce qui le concerne, de l'exécution du présent arrêté.

**Fait à Vaison-la-Romaine, le 05/7/2022  
Pour la Présidente et par délégation**



#### **Annexe :**

CF24 Routes bidirectionnelles alternat par feux

#### **Diffusion :**

- EIFFAGE
- M. le Directeur Départemental des Territoires
- M. le Maire de la commune de BOLLENE
- Mme la Présidente du Conseil départemental ( DISR )

Conformément aux dispositions de la loi n°2018-493 du 20 juin 2018 relative à la protection des données personnelles, le bénéficiaire est informé qu'il dispose d'un droit d'accès, de rectification, d'effacement ou de demande de limitation de traitement des données qu'il peut exercer, pour les informations le concernant, auprès de la collectivité signataire du présent document.

N° de l'arrêté 2022-5714

**Arrêté de voirie Réf. AV - 2022 0492 - DISR  
Portant Permission de voirie  
sur la D21 au PR 1+0567  
commune de Sarrians  
en agglomération**

**La Présidente du Conseil départemental**

- VU la demande en date du 01/07/2022 par laquelle GRIECO Investissement sollicite l'autorisation d'occupation du domaine public et la réalisation de travaux pour la création d'un réseau de télécommunications,
- VU le code général des collectivités territoriales
- VU le code de la voirie routière
- VU la délibération n° 2019-471 du 21 juin 2019 du Conseil départemental de Vaucluse approuvant le règlement de voirie départementale
- VU la délibération n° 2015-1089 du 18 décembre 2015 relative à la redevance pour l'occupation du domaine public par les réseaux de télécommunications électroniques
- VU l'arrêté de la Présidente du Conseil départemental n° 2022-2821 du 30 mars 2022 portant délégation de signature à Monsieur Patrice LIONS, Chef de l'agence routière de Carpentras, et en cas d'absence ou d'empêchement à Monsieur Patrick MUS, Adjoint au Chef de l'agence routière de Carpentras
- VU l'état des lieux

---

**ARRÊTE**

**Article 1 – Autorisation**

Le bénéficiaire est autorisé :

- à occuper le domaine public de la D21 au PR 1+0567, Commune de Sarrians, et,
- à exécuter, les travaux de création d'un réseau de télécommunications sous la chaussée sur une longueur de réseau de 10 ml pour un nombre d'artère(s) de 2

à charge pour lui de se conformer aux dispositions des articles ci-après.

**L'ayant droit de cette permission se doit d'en faire porter connaissance à toutes les entreprises intervenantes.**

**Article 2- Prescriptions techniques**

**Réalisation de tranchée sous chaussée**

La génératrice supérieure de la conduite la plus haute sera placée à au moins 0,80 mètre au-dessous du niveau supérieur de la chaussée.

Le découpage des chaussées devra être exécuté à la scie à disque, à la bêche mécanique, à la roue tronçonneuse ou à la lame vibrante ou en cas de tranchées étroites, à la trancheuse ou par tout autre matériel performant.

Les tranchées transversales, lorsque le fonçage n'est pas obligatoire, seront réalisées par demi-chaussée et avec un angle de 70° par rapport à l'axe de la chaussée.

Un grillage avertisseur sera mis en place à environ 0,30 mètre au-dessus de la canalisation.

Le remblayage de la tranchée, ainsi que la réfection définitive de la chaussée, seront réalisés conformément à la fiche technique annexée au présent arrêté : Tranchées - fiche 2 tranchée sous chaussée trafic fort

Si le marquage horizontal en rive ou en axe est endommagé, il devra être reconstitué à l'identique.

### **Dispositions spéciales pour les tranchées sous chaussée :**

Un épaulement devra être fait suivant la fiche technique jointe. Pour une meilleure tenue du revêtement, une couche d'accrochage à l'émulsion de bitume sera mise en place. Un joint d'étanchéité sera réalisé à la jonction avec le béton bitumeux.

### **Autres dispositions spéciales générales :**

Prescriptions: pose de 2 fourreaux, sablage pose filet avertisseur, remblai + compactage , grave ciment puis couche de roulement BB 0/10.

### **Dépôt de matériaux :**

Après accord du gestionnaire de la route, les matériaux et matériels nécessaires à la réalisation des travaux autorisés par le présent arrêté pourront être déposés sur les dépendances de la voie (accotement...).

Les déblais de chantier non utilisés provenant des travaux seront évacués et transportés en décharge autorisée à recevoir les matériaux extraits par les soins du bénéficiaire de la présente autorisation ou de l'entreprise chargée d'exécuter les travaux.

En aucun cas ce dépôt ne pourra se prolonger pour une durée supérieure à celle des travaux prévue dans le présent arrêté. Les dépendances devront être rétablies dans leur état initial.

### **Article 3 – Sécurité et signalisation de chantier**

Deux mois avant le début des travaux, l'entreprise chargée de leur exécution devra demander un arrêté de circulation auprès du gestionnaire de la voie en faisant référence à la présente autorisation et à son numéro.

La présente autorisation ne dispense pas le bénéficiaire des autres procédures règlementaires à effectuer préalablement à l'engagement des travaux, notamment la Déclaration des Travaux (DT), la Déclaration d'Intention de Commencement de Travaux (DICT).

### **Article 4 – Préparation, implantation, ouverture de chantier, contrôles, réception et récolement**

#### **Préparation, implantation, ouverture de chantier**

Avant exécution, les travaux feront l'objet d'un piquetage avec le représentant de l'agence routière départementale gestionnaire de la voie.

Agence routière de Carpentras  
3001 chemin de Saint Gens  
84200 Carpentras  
Tél : 04 90 67 99 80  
[agenceroutierecarpentras@vaucluse.fr](mailto:agenceroutierecarpentras@vaucluse.fr)

Une semaine avant le démarrage des travaux, le bénéficiaire devra remettre : les fiches techniques des matériaux utilisés

les fiches techniques des produits utilisés ou les résultats de l'étude qu'il aura effectuée sur le matériau qu'il compte utiliser en remblai et la composition de l'atelier de compactage et sa capacité de travail avec le matériau à mettre en œuvre (désignation précise du matériel, des coefficients de rendement, des épaisseurs de couches, du nombre de passe par couche et de la vitesse de translation, volume maximal à mettre en œuvre en un temps déterminé), étude qui s'imposera à lui.

Les travaux devront être réalisés dans un délai d'un an à compter de la délivrance de la présente autorisation.

### **Contrôles, réception et récolement**

Pendant les travaux, le bénéficiaire fera exécuter les contrôles permettant de garantir au gestionnaire de la voie l'implantation des ouvrages, la profondeur de pose des réseaux, la qualité des matériaux utilisés et la conformité de leur mise en œuvre dans les règles de l'art, les normes et spécifications demandées par la présente autorisation. Les résultats de ces contrôles seront communiqués au gestionnaire de la voie lors de la constatation de fin de chantier.

Le gestionnaire de la voie se réserve le droit de faire exécuter des contrôles complémentaires, pendant ou après les travaux, pour s'assurer de la bonne exécution des ouvrages et en particulier de la qualité des matériaux de remblai et de leur mise en œuvre. Les ouvrages non conformes devront être repris aux frais du bénéficiaire.

Le bénéficiaire informera le gestionnaire de la voie de l'achèvement des travaux et lui demandera la constatation de fin de chantier. La conformité des travaux sera contrôlée par le gestionnaire de la voie, notamment au vu des résultats des contrôles effectués, de la remise en état des lieux et de la sécurité de circulation après travaux.

L'intervenant établira et tiendra à disposition du gestionnaire de voirie des plans de récolement de ses installations de classe A, géoréférencés conformément à la réglementation en vigueur, et rattachés en planimétrie à la zone Lambert 93 et en altimétrie au système NGF-IGN69. Ils seront fournis sous forme dématérialisée.

La communication de ces plans au gestionnaire de la voie devra intervenir dans les trois mois suivant sa demande.

---

### **Article 5 - Redevance**

Les ouvrages réalisés sont soumis à une redevance d'occupation du domaine public fixée par délibération du Département n° 2015-1089 à :

- 30 € par kilomètre et par artère (valeur janvier 2006), à savoir un fourreau occupé ou non, ou un câble en pleine terre, dans le cas d'une utilisation du sol et du sous-sol ;
- 40 € par kilomètre et par artère (valeur janvier 2006), à savoir un ensemble de câbles aériens tirés entre deux supports, dans les autres cas et ce pour inciter à enfouir des réseaux. A noter que l'emprise des supports correspondants ne donne toutefois pas lieu à redevance ;
- 20 € par mètre carré au sol (valeur janvier 2006), s'agissant des installations autres que les stations radioélectriques.

Le bénéficiaire fera auprès du Département, avant le 1er mars de chaque année, une déclaration annuelle précisant la RD, la (les) commune (s), et le linéaire ou surface des ouvrages soumis à redevance.

### **Article 6 – Responsabilité et délai de garantie**

Le délai de garantie sera réputé expiré après un délai de 1 an suivant la réception des travaux demandée par le bénéficiaire et qui sera faite par le gestionnaire de la voie après achèvement des travaux. Pendant ce délai, le bénéficiaire sera tenu d'assurer un entretien permanent de la chaussée définitivement reconstituée.

A défaut de communication des résultats de contrôles, ce délai est porté à 3 ans.

Il se devra d'entretenir l'ouvrage implanté sur les dépendances domaniales, à charge pour lui de solliciter auprès du gestionnaire de la voie l'autorisation d'intervenir pour procéder à cet entretien.

Son titulaire est responsable, tant vis-à-vis de la collectivité représentée par le signataire que vis-à-vis des tiers, des accidents de toute nature qui pourraient résulter de la réalisation de ses travaux ou de l'installation de ses biens mobiliers.

Dans le cas où l'exécution de l'autorisation ne serait pas conforme aux prescriptions techniques définies précédemment, le bénéficiaire sera mis en demeure de remédier aux malfaçons, dans un délai au terme duquel le gestionnaire de la voirie se substituera à lui. Les frais de cette intervention seront à la charge du bénéficiaire et récupérés par l'administration comme en matière de contributions directes.

Les droits des tiers sont et demeurent expressément réservés.

### **Article 7 – Validité et renouvellement de l'arrêté - Remise en état des lieux**

Cette autorisation est délivrée à titre personnel et ne peut être cédée.

Elle est délivrée à titre précaire et révocable, et ne confère aucun droit réel à son titulaire : elle peut être retirée à tout moment pour des raisons de gestion de voirie sans qu'il puisse résulter, pour ce dernier, de droit à indemnité.

Elle est consentie, en ce qui concerne l'occupation de la dépendance domaniale pour une durée de 15 ans à compter de la date donnée pour le commencement de son exécution.

En cas de révocation de l'autorisation, ou au terme de sa validité en cas de non renouvellement, son bénéficiaire sera tenu, si les circonstances l'exigent, de remettre les lieux dans leur état primitif dans le délai d'un mois à compter de la révocation ou du terme de l'autorisation.

Passé ce délai, en cas d'inexécution, un procès-verbal sera dressé à son encontre, et la remise en état des lieux sera exécutée d'office aux frais du bénéficiaire de la présente autorisation.

Le gestionnaire de voirie se réserve le droit de demander le déplacement des ouvrages autorisés, aux frais de l'occupant du domaine public routier, dès lors que des travaux sur la chaussée ou ses dépendances le nécessiteront.

Fait à Carpentras, le 05/7/2022  
Pour la Présidente et par délégation

Le Chef d'Agence  
Patrice LIONS

#### Annexes:

Tranchées - fiche 2 tranchée sous chaussée trafic fort

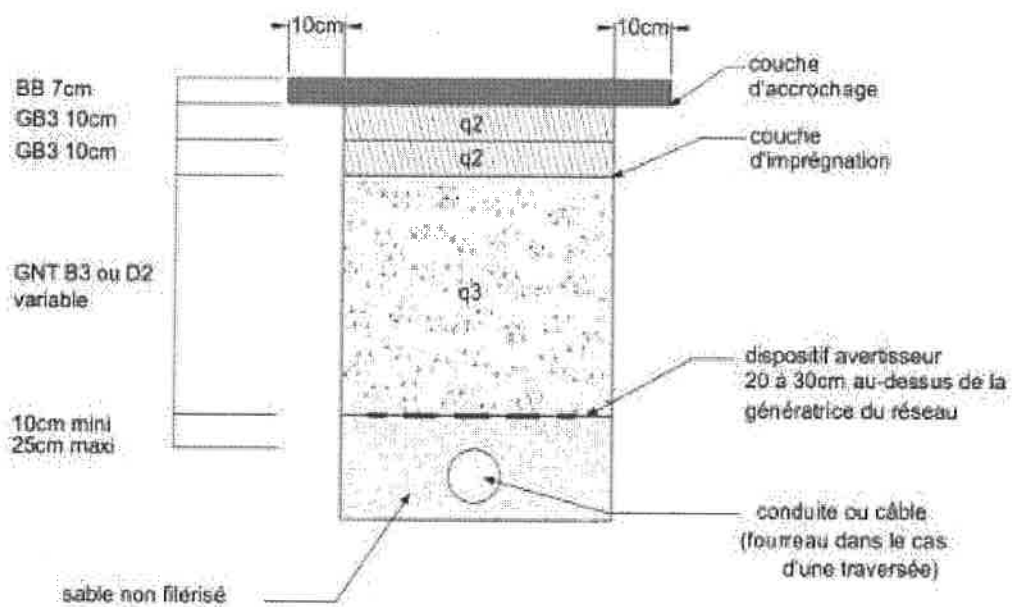
#### Diffusion :

- Madame Emilie GRIECO (GRIECO Investissement)
- M. le Directeur Départemental des Territoires
- Madame la Maire de la commune de SARRIANS
- M. le Directeur des Interventions et de la Sécurité Routière
- M. le Chef de l'Agence de CARPENTRAS

Le présent arrêté peut faire l'objet d'un recours auprès du tribunal administratif de Nîmes, dans un délai de 2 mois à partir de sa notification. Le tribunal administratif peut être aussi saisi par l'application informatique "Télérecours Citoyens" accessible par le site internet [www.telerecours.fr](http://www.telerecours.fr). Conformément aux dispositions de la loi n°2018-493 du 20 juin 2018 relative à la protection des données personnelles, le bénéficiaire est informé qu'il dispose d'un droit d'accès, de rectification, d'effacement ou de demande de limitation de traitement des données qu'il peut exercer, pour les informations le concernant, auprès de la collectivité signataire du présent document.

## FICHE N° 2

TRANCHEE  $\geq$  30 cm - SOUS CHAUSSEE - TRAFIC FORT



q2, q3 = qualité de compactage

**Arrêté Réf.AV - 2022 0491 - DISR  
Portant ALIGNEMENT**

**La Présidente du Conseil départemental**

- VU** la demande en date du 28/06/2022 par laquelle M ROGIER Dylan demeurant 33 impasse Cazan 84330 CAROMB sollicite l'alignement individuel délimitant le domaine public routier, sur la D70 du PR 6+0370 au PR 6+0550 parcelle 609-1110-1111-1112-1113 section B, sur la commune de Caromb, située 608 route de Mazan, hors agglomération.
- VU** la loi 82-213 du 02 mars 1982 modifiée relative aux droits et libertés des communes, des départements et des régions,
- VU** la loi n° 83-8 du 07 janvier 1983 modifiée relative à la répartition des compétences entre les communes, les départements, les régions et l'Etat,
- VU** le code général des collectivités territoriales,
- VU** le code de la voirie routière, et notamment les articles L112-1 à L112-8,
- VU** le code général des Propriétés des Personnes Publiques et notamment l'article L3111.1,
- VU** la délibération n° 2019-471 du 21 juin 2019 du Conseil départemental approuvant le règlement de voirie départemental
- VU** l'arrêté de la Présidente du Conseil départemental n° 2022-2821 du 30 mars 2022 portant délégation de signature à Monsieur Patrice LIONS, Chef de l'agence routière de Carpentras, et en cas d'absence ou d'empêchement à Monsieur Patrick MUS, Adjoint au Chef de l'agence routière de Carpentras
- VU** l'état des lieux,

---

**ARRÊTE**

**Article 1 : Alignement**

L'alignement de fait de la D70 du PR 6+0370 au PR 6+0550 sur les parcelles B n°609-1110-1111-1112-1113 est défini suivant les points suivants :

- point A : situé à 1,50m du bord de chaussée
- point B : situé à 1,50m du bord de chaussée
- point C : situé à 1,90m du bord de chaussée

La ligne entre le point B et le point C se situe derrière les pylônes béton.

**Article 2 : Dispositions diverses**

Si des travaux de construction de clôture et de plantation de haies vives sont envisagés à la suite de la délivrance de cet arrêté, le bénéficiaire prendra attache auprès du service gestionnaire de la voirie départementale. Ces travaux seront effectués en prenant en compte les dispositions des articles 27, 33 et 34 du règlement de voirie départemental.



L'exécution de ces travaux devra faire l'objet en cas d'intervention sur ou depuis le domaine public et quatre semaines avant leur commencement, d'une demande d'arrêté de circulation auprès du gestionnaire de la voirie départementale.

### **Article 3 : Responsabilité**

La présente autorisation ne dispense pas le bénéficiaire des autres procédures règlementaires à effectuer préalablement à l'engagement des travaux, notamment la Déclaration des Travaux (DT), la Déclaration d'Intention de Commencement de Travaux (DICT), la demande d'un arrêté de circulation.

Les droits des tiers sont et demeurent expressément réservés.

### **Article 4 : Autres formalités**

Le présent arrêté ne dispense pas le bénéficiaire de procéder, si nécessaire, aux formalités d'urbanisme prévues par le code de l'urbanisme notamment dans ses articles L421-1 et suivants, ou autres formalités spécifiques liées aux travaux envisagés.

### **Article 5 : Validité et renouvellement de l'arrêté**

Le présent arrêté devra être utilisé dans le délai de UN an à compter du jour de sa délivrance et ceci si aucune modification des lieux n'est intervenue sur cette période. A défaut, une nouvelle demande devra être effectuée.

### **Article 6 : Délai de recours**

Le présent arrêté peut faire l'objet d'un recours auprès du tribunal administratif de Nîmes, dans un délai de 2 mois à partir de sa notification. Le tribunal administratif peut être aussi saisi par l'application informatique "Télérecours Citoyens" accessible par le site internet [www.telerecours.fr](http://www.telerecours.fr)

Fait à Carpentras, le 05/7/2022  
Pour la Présidente et par délégation

  
Le Chef d'Agence  
Patrice LIONS

#### **Annexe(s):**

Plan de délimitation du domaine public


#### **Diffusion :**

- Madame la Maire de la commune de CAROMB
- M. le Directeur des Interventions et de la Sécurité Routière
- M. le Chef de l'Agence de CARPENTRAS

Vous pouvez consulter le règlement de voirie sur le lien suivant :

[http://www.vaucluse.fr/ikad/min/Document\\_PDF/Noe\\_services/Route/2019/Reglement\\_de\\_voirie\\_departemental/Reglement\\_de\\_voirie\\_departemental.pdf](http://www.vaucluse.fr/ikad/min/Document_PDF/Noe_services/Route/2019/Reglement_de_voirie_departemental/Reglement_de_voirie_departemental.pdf)

Conformément aux dispositions de la loi n°2018-493 du 20 juin 2018 relative à la protection des données personnelles, le bénéficiaire est informé qu'il dispose d'un droit d'accès, de rectification, d'effacement ou de demande de limitation de traitement des données qu'il peut exercer, pour les informations le concernant, auprès de la collectivité signataire du présent document.



0176

0181

0183

0251

0250

0252

0249

A

B

C

0609

1110

1111

0619

0618

1189

1113

0610

0607

0620

0615

1186

0606

0605

1175

0614

1185

0611

0604

0613

0603





N° de l'arrêté 2022-5717

**Arrêté temporaire Réf. AT 2022-1021 DISR  
Portant réglementation de la circulation sur la  
D138 au PR 5+0770 (Bédoin)  
Commune de Bédoin  
Hors agglomération**

**La Présidente du Conseil départemental**

- VU le Code général des collectivités territoriales et notamment l'article L. 3221-4
- VU l'Instruction interministérielle sur la signalisation routière et notamment le livre 1, 4ème partie, signalisation de prescription et le livre 1, 8ème partie, signalisation temporaire
- VU le Code de la route et notamment l'article R. 411-8
- VU l'arrêté de la Présidente du Conseil départemental n° 2022-2821 du 30 mars 2022 portant délégation de signature à Monsieur Patrice LIONS, Chef de l'agence routière de Carpentras, et en cas d'absence ou d'empêchement à Monsieur Patrick MUS, Adjoint au Chef de l'agence routière de Carpentras
- VU la demande en date du 04/07/2022 de la MAIRIE DE BEDOIN

**CONSIDÉRANT** que le tir du feu d'artifice du 15 août nécessitent la réglementation temporaire de la circulation

**ARRÊTE**

**Article 1**

À compter du lundi 15/08/2022 et jusqu'au mardi 16/08/2022, de 19h00 à 00h00, la circulation sera réglementée sur la D138 au PR 5+0770 (Bédoin), de la façon suivante :

Prescriptions :

La circulation de tous les véhicules sera interdite, dans les 2 sens de circulation. Cette disposition ne s'appliquera toutefois pas aux véhicules de police et véhicules de secours.

La circulation sera interdite entre la VC des fêdes et le chemin de la piscine.

Une déviation sera mise en place, pour tous les véhicules, par:

- la RD241, direction Carpentras
  - la RD974, direction Bédoin.
- et ce dans les 2 sens de circulation.

La chaussée sera rendue en totalité libre à la circulation à partir du mardi 16 à 00h00.

Signalisation :

La signalisation sera établie sur la base des indications du manuel du chef de chantier, Signalisation temporaire .

L'implantation des signaux sera conforme à la fiche n° 4 du manuel du chef de chantier.

Les matériels de signalisation temporaire seront tous de classe 2, conformément à l'article 52 du règlement de voirie départemental de Vaucluse.

#### Dispositions particulières :

Les services techniques assureront en permanence la propreté de la chaussée dans la zone du chantier et ses abords et effectueront à cet effet et autant que nécessaire les nettoyages de la chaussée.

#### Article 2

La signalisation réglementaire, conforme aux dispositions de l'instruction interministérielle sur la signalisation routière et aux schémas et fiches définis à l'article 1 du présent arrêté, sera mise en place et entretenue sous la responsabilité de :

MAIRIE DE BEDOIN - Rue Barral des Baux - 84410 BEDOIN

Tél: 04 90 65 60 08 - Port: - adresse courriel : secretariat@bedoin.fr; police@bedoin.fr

La Mairie informera les services du Département (Agence de CARPENTRAS) d'une éventuelle annulation ou autre.

#### Article 3

Les dispositions définies par le présent arrêté prendront effet le jour de la mise en place de la signalisation prévue à l'article 1 ci-dessus.

#### Article 4

Le présent arrêté, dont les dispositions annulent et remplacent pendant la durée de la manifestation toutes les dispositions contraires et antérieures, sera affiché aux extrémités du chantier.

#### Article 5

M. le Président du Conseil départemental et M. le Commandant du Groupement de Gendarmerie de Vaucluse sont chargés, chacun en ce qui le concerne, de l'exécution du présent arrêté.

Fait à Carpentras, le 05/7/2022  
Pour la Présidente et par délégation  
Le Chef d'Agence  
Patrice LIONS

#### Annexes:

Plan général de déviation

#### Diffusion :

- Mme la Chef du Service Réseau Vaucluse de la Direction des Transports de la Région PACA
- Monsieur le Maire de la commune de BEDOIN
- M. le Directeur des Interventions et de la Sécurité Routière
- Contact 1 (MAIRIE DE BEDOIN)
- M. le Président du Conseil départemental
- M. le Commandant du Groupement de Gendarmerie de Vaucluse

M. le Chef de l'Agence de CARPENTRAS

Conformément aux dispositions de la loi n°2018-493 du 20 juin 2018 relative à la protection des données personnelles, le bénéficiaire est informé qu'il dispose d'un droit d'accès, de rectification, d'effacement ou de demande de limitation de traitement des données qu'il peut exercer, pour les informations le concernant, auprès de la collectivité signataire du présent document.

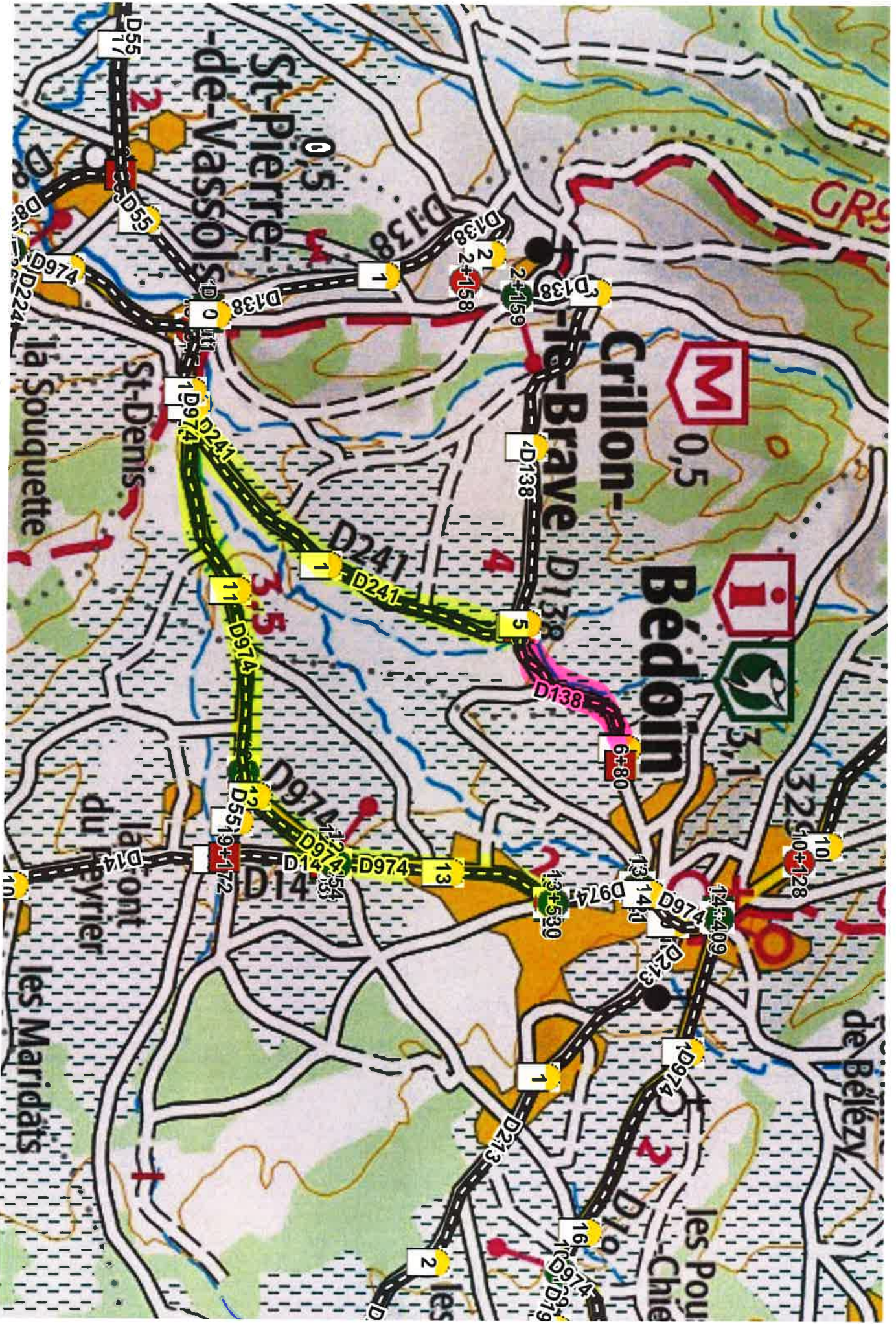






Route balisée

division





**Arrêté Réf.AV - 2022 0493 - DISR  
Portant ALIGNEMENT**

**La Présidente du Conseil départemental**

- VU la demande en date du 01/07/2022 ( réf : 25455) par laquelle le CABINET GRIMONT Géomètre Expert (pour le compte de la propriété CHABRAN René) demeurant 97 Avenue Pierre Semard 84200 CARPENTRAS sollicite l'alignement individuel délimitant le domaine public routier, sur la D222 au PR 1+0210 parcelle 340 section AK, sur la commune de Beaumes de Venise située en agglomération.
- VU la loi 82-213 du 02 mars 1982 modifiée relative aux droits et libertés des communes, des départements et des régions,
- VU la loi n° 83-8 du 07 janvier 1983 modifiée relative à la répartition des compétences entre les communes, les départements, les régions et l'Etat,
- VU le code général des collectivités territoriales,
- VU le code de la voirie routière, et notamment les articles L112-1 à L112-8,
- VU le code général des Propriétés des Personnes Publiques et notamment l'article L3111.1,
- VU la délibération n° 2019-471 du 21 juin 2019 du Conseil départemental approuvant le règlement de voirie départemental
- VU l'arrêté de la Présidente du Conseil départemental n° 2022-2821 du 30 mars 2022 portant délégation de signature à Monsieur Patrice LIONS, Chef de l'agence routière de Carpentras, et en cas d'absence ou d'empêchement à Monsieur Patrick MUS, Adjoint au Chef de l'agence routière de Carpentras
- VU l'état des lieux,

**ARRÊTE**

**Article 1 : Alignement**

L'alignement de fait de la D222 au PR 1+0210 parcelle 340 section AK, sur la commune de Beaumes de Venise est défini par le plan de délimitation du domaine public annexé au présent arrêté.

MATRICULE	X	Y	OBSERVATION
20	1863640.28	3214664.20	angle de mur
32	1863666.91	3214657.07	borne OGE
33	1863659.73	3214658.81	angle de mur
34	1863650.59	3214661.57	angle de mur

**Article 2 : Dispositions diverses**

Si des travaux de construction de clôture et de plantation de haies vives sont envisagés à la suite de la délivrance de cet arrêté, le bénéficiaire prendra attache auprès du service gestionnaire de la voirie départementale. Ces travaux seront effectués en prenant en compte les dispositions des articles 27, 33 et 34 du règlement de voirie départemental.



L'exécution de ces travaux devra faire l'objet en cas d'intervention sur ou depuis le domaine public et quatre semaines avant leur commencement, d'une demande d'arrêté de circulation auprès du gestionnaire de la voirie départementale.

### **Article 3 : Responsabilité**

La présente autorisation ne dispense pas le bénéficiaire des autres procédures règlementaires à effectuer préalablement à l'engagement des travaux, notamment la Déclaration des Travaux (DT), la Déclaration d'Intention de Commencement de Travaux (DICT), la demande d'un arrêté de circulation.

Les droits des tiers sont et demeurent expressément réservés.

### **Article 4 : Autres formalités**

Le présent arrêté ne dispense pas le bénéficiaire de procéder, si nécessaire, aux formalités d'urbanisme prévues par le code de l'urbanisme notamment dans ses articles L421-1 et suivants, ou autres formalités spécifiques liées aux travaux envisagés.

### **Article 5 : Validité et renouvellement de l'arrêté**

Le présent arrêté devra être utilisé dans le délai de UN an à compter du jour de sa délivrance et ceci si aucune modification des lieux n'est intervenue sur cette période. A défaut, une nouvelle demande devra être effectuée.

### **Article 6 : Délai de recours**

Le présent arrêté peut faire l'objet d'un recours auprès du tribunal administratif de Nîmes, dans un délai de 2 mois à partir de sa notification. Le tribunal administratif peut être aussi saisi par l'application informatique "Télérecours Citoyens" accessible par le site internet [www.telerecours.fr](http://www.telerecours.fr)

Fait à Carpentras, le 05/7/2022  
Pour la Présidente et par délégation

**Le Chef de l'Agence**  
**Patrice LIONS**

#### **Annexe(s) :**

Plan de délimitation du domaine public

#### **Diffusion :**

- . CABINET GRIMONT Géomètre Expert (CABINET GRIMONT Géomètre Expert)
- . Monsieur le Maire de la commune de BEAUMES-DE-VENISE
- . M. le Directeur des Interventions et de la Sécurité Routière
- . M. le Chef de l' Agence de CARPENTRAS

Vous pouvez consulter le règlement de voirie sur le lien suivant :

[https://www.vaucluse.fr/fileadmin/Documents\\_PDF/Nos\\_services/Routes/2019/Reglement\\_de\\_voirie\\_departemental/Reglement\\_de\\_voirie\\_departemental.pdf](https://www.vaucluse.fr/fileadmin/Documents_PDF/Nos_services/Routes/2019/Reglement_de_voirie_departemental/Reglement_de_voirie_departemental.pdf)

Conformément aux dispositions de la loi n°2018-493 du 20 juin 2018 relative à la protection des données personnelles, le bénéficiaire est informé qu'il dispose d'un droit d'accès, de rectification, d'effacement ou de demande de limitation de traitement des données qu'il peut exercer, pour les informations le concernant, auprès de la collectivité signataire du présent document.

Département de VAUCLUSE

Commune de BEAUMES DE VENISE

Route de St Véran  
Cadastre : Section AK  
Parcelle initiale n° 340

PROPRIETE de  
M. CHABRAN René

PLAN DE DELIMITATION  
DU DOMAINE PUBLIC ROUTIER  
DEPARTEMENTAL  
Route de St Véran - RD n° 222  
Définition de la limite 32-33-34-20

Dossier n° 25456

ECHELLE : 1/250e

dressé le 10 juin 2022

Coordonnées RGF 93 zone 3 CC44 - Altitudes NGF IGN 1969 - rattachement par GPS au réseau Terria  
Précision de la position planimétrique : classe III, +/- 1.5 cm

14-03-2022 : relevé d'état des lieux (BS)  
28-03-2022 : réunion de bornage (SF/BS)  
10-06-2022 : implantation des bornes (BS)

TABLEAU DES COORDONNEES

Coordonnées RGF 93 - Projection CG 44 (Rattachement par GPS TERIA)

MATRICULE	X	Y	Observations
20	1863640.28	3214664.20	angle de mur
21	1863640.27	3214665.88	borne OGE existante
22	1863639.95	3214729.53	borne OGE existante
23	1863639.88	3214744.23	borne OGE existante
24	1863643.81	3214744.66	angle de mur
25	1863656.46	3214744.33	angle de mur
26	1863666.98	3214744.05	borne OGE jaune 10-06-22
27	1863666.22	3214738.89	borne OGE jaune 10-06-22
28	1863665.56	3214730.34	borne OGE jaune 10-06-22
29	1863665.26	3214717.79	borne OGE jaune 10-06-22
30	1863665.45	3214705.73	non matérialisé
31	1863665.93	3214693.71	borne OGE jaune 10-06-22
32	1863666.91	3214657.07	borne OGE jaune 10-06-22
33	1863659.73	3214658.81	angle de mur
34	1863650.59	3214661.57	angle de mur
100	1863622.00	3214707.57	Angle bâti
101	1863632.50	3214690.94	Angle bâti
102	1863640.61	3214694.72	Angle bâti
103	1863659.18	3214698.38	Angle bâti
104	1863647.36	3214686.16	Angle bâti
105	1863660.80	3214690.50	Angle bâti



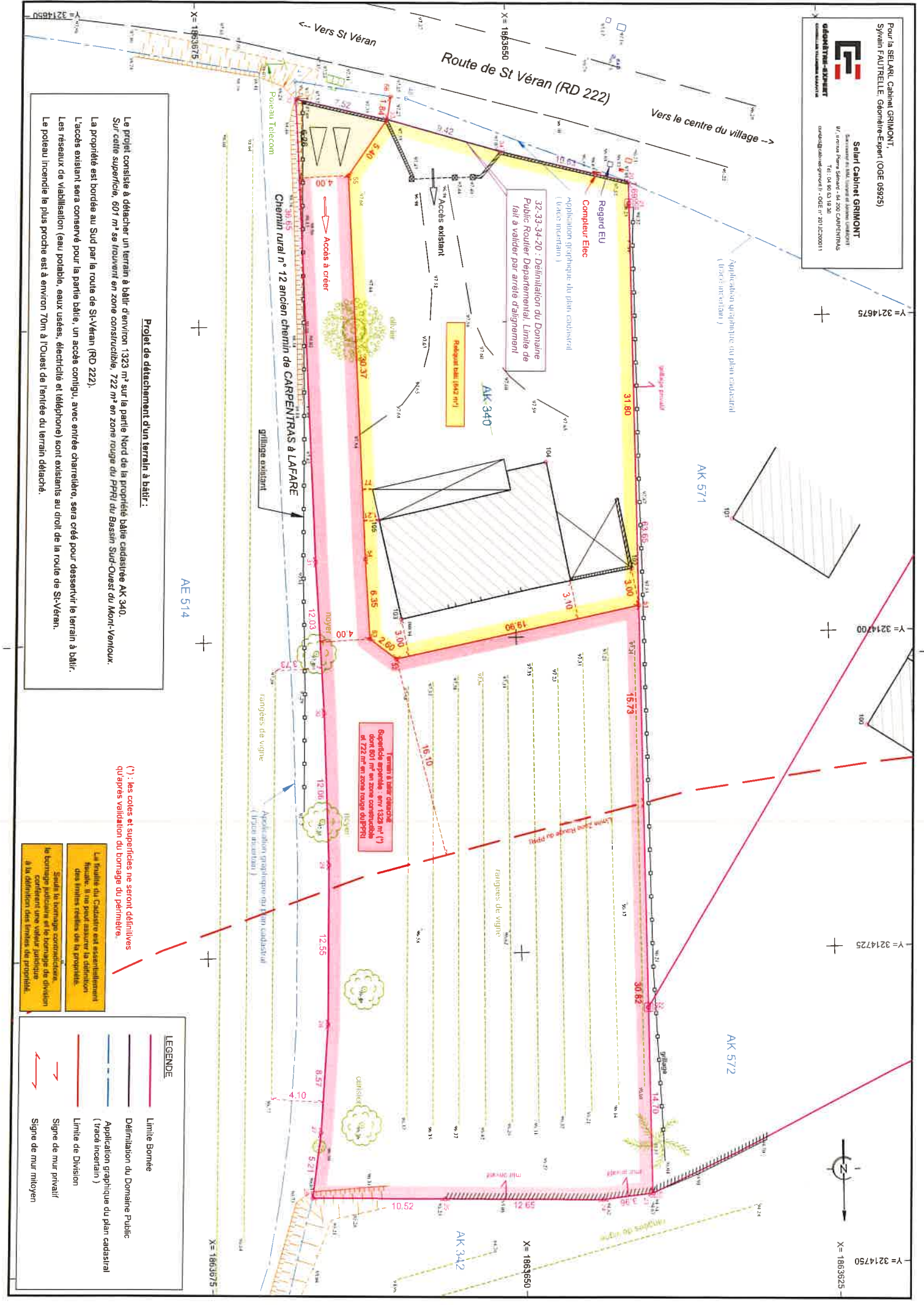
géomètres-experts  
Cabinet Jean VAUCLUSE GRIMONT

Cabinet GRIMONT

Société de Géomètres-Experts  
N° d'inscription 2013C20011

97 avenue Pierre Sémard - 84200 CARPENTRAS  
T 04 80 63 19 30  
contact@cabinet-grimont.fr





**Projet de détachement d'un terrain à bâtir :**

Le projet consiste à détacher un terrain à bâtir d'une surface de 1323 m<sup>2</sup> sur la partie Nord de la propriété bâtie cadastrée AK 340. Sur cette superficie, 601 m<sup>2</sup> se trouvent en zone constructible, 722 m<sup>2</sup> en zone rouge du PPRi du Bassin Sud-Ouest du Mont-Ventoux.

La propriété est bordée au Sud par la route de St-Véran (RD 222).  
L'accès existant sera conservé pour la partie bâtie, un accès contigu, avec entrée caractéristique, sera créé pour desservir le terrain à bâtir.  
Les réseaux de viabilisation (eau potable, eaux usées, électrique et téléphone) sont existants au droit de la route de St-Véran.  
Le poteau incendie le plus proche est à environ 70m à l'Ouest de l'entrée du terrain détaché.

(\*) : les cotes et superficies ne seront définitives qu'après validation du bornage du périmètre.

La feuille du Cadastre est essentiellement fiscale. Il ne peut assurer la définition des limites réelles de la propriété.

Seul le bornage concordance, le bornage judiciaire et le bornage de division confèrent une valeur juridique à la détermination des limites de propriété.

LEGENDE	
	Limite Bornée
	Délimitation du Domaine Public
	Application graphique du plan cadastral (trace incertain)
	Limite de Division
	Signe de mur privatif
	Signe de mur mitoyen



CONSEIL DEPARTEMENTAL DE VAUCLUSE  
Direction des Interventions et de la Sécurité Routière  
Agence de L'ISLE SUR LA SORGUE  
Centre routier d'APT  
Numéro de dossier : 95  
N° de l'arrêté 2022-5701

**Arrêté temporaire Réf. AT 2022-1025 DISR  
Portant réglementation de la circulation sur la  
D214 du PR 1+0680 au PR 2+0100  
Commune de Villars**

**Hors agglomération**

**La Présidente du Conseil départemental**

- VU le Code général des collectivités territoriales et notamment l'article L. 3221-4
- VU l'Instruction interministérielle sur la signalisation routière et notamment le livre 1, 4ème partie, signalisation de prescription, le livre 1, 8ème partie, signalisation de temporaire et le livre 1, 8ème partie, signalisation temporaire
- VU le Code de la route et notamment l'article R. 411-8
- VU l'arrêté de la Présidente du Conseil départemental n° 2022-2823 du 30 mars 2022 portant délégation de signature à Monsieur Laurent MION, Chef de l'agence routière de L'Isle sur la Sorgue, et en cas d'absence ou d'empêchement à Monsieur Olivier MURILLON, Adjoint au chef de l'agence routière de L'Isle sur la Sorgue
- VU la demande en date du 30/06/2022 de l'entreprise EUROVIA, intervenant pour le compte du Conseil départemental de Vaucluse

**CONSIDÉRANT** que les travaux d'application de grave émulsion et fermeture blanche nécessitent la réglementation temporaire de la circulation

**ARRÊTE**

**Article 1**

A compter du 06/07/2022 et jusqu'au 08/07/2022, du mercredi au vendredi de 08h00 à 18h00, la circulation sera réglementée sur la D214 du PR 1+0680 au PR 2+0100, de la façon suivante :

**Prescriptions :**

La circulation de tous les véhicules sera interdite, dans les 2 sens de circulation. Cette disposition ne s'appliquera toutefois pas aux riverains, véhicules de secours et véhicules de transports en commun.

La chaussée sera rendue en totalité libre à la circulation de 18h00 à 8h00, en cas d'urgence.

### Prescriptions :

Une déviation (Apt vers Rustrel) sera mise en place de 08 h 00 à 18 h 00 pour tous les véhicules. Cette déviation empruntera les voies suivantes :

D111a du PR 0+0059 au PR 1+0617 et D179 du PR1+0494 au PR5+0881.

Le plan de la déviation et les schémas de définition des éléments de signalisation verticale et directionnelle à mettre en place sont annexés au présent arrêté.

La chaussée sera rendue en totalité libre à la circulation de 18h00 à 8h00, en cas d'urgence.

L'activité du chantier sera suspendue de 18h00 à 8h00, les samedis et les dimanches

### Signalisation :

La signalisation sera établie sur la base des indications du manuel du chef de chantier, Signalisation temporaire "volume 1 routes bidirectionnelles" notamment .

L'implantation des signaux sera conforme à la fiche n° 4 du manuel du chef de chantier.

Les matériels de signalisation temporaire seront tous de classe 2, conformément à l'article 52 du règlement de voirie départemental de Vaucluse.

Les panneaux seront solidement fixés sur un support stable qui pourra être lesté. Le lestage ne doit pas être réalisé avec des matériaux agressifs ou qui pourraient constituer un danger pour la circulation.

L'entreprise balisera de jour et de nuit les fouilles, les dénivellations, les matériels et dépôts de matériaux sur la base des schémas DT2, DT4 et la fiche n°3 du "manuel de chef de chantier - routes bidirectionnelles".

La signalisation devra être en permanence adaptée aux différentes phases du chantier. Elle sera déposée par l'entreprise dès qu'elle n'aura plus son utilité.

Dans le cas où certains panneaux de signalisation permanente doivent être masqués pour ne pas apporter de confusion avec la signalisation temporaire, les matériaux utilisés pour le masquage seront posés de manière à ne pas détériorer les films existants.

### Dispositions particulières :

Les accès riverains, publics et privés seront maintenus. L'entreprise adaptera sa signalisation en rapport de la zone traitée afin de guider les riverains.

L'entreprise assurera en permanence la propreté de la chaussée dans la zone du chantier et ses abords et effectuera à cet effet et autant que nécessaire les nettoyages de la chaussée.

Tout dommage causé au domaine public devra être réparé qualitativement à l'identique par l'entreprise.

### Article 2

La signalisation réglementaire, conforme aux dispositions de l'instruction interministérielle sur la signalisation routière et aux schémas et fiches définis à l'article 1 du présent arrêté, sera mise en place et entretenue sous la responsabilité de :

EUROVIA - 430, allée de la Chartreuse - 84140 Montfavet

Tél: 04.90.84.19.05 - Port: 06.24.01.39.45 - adresse courriel : avignon@eurovia.com

L'entreprise informera les services du Département (Agence de l'ISLE SUR LA SORGUE) des éventuelles interruptions de chantiers (dates d'arrêt, dates de reprise...).

Les coordonnées de contact pour toute demande d'intervention pour la maintenance de la signalisation pendant toute la durée du chantier sont :

M. Julien MICHEL : 06.24.01.39.45

### **Article 3**

Les dispositions définies par le présent arrêté prendront effet le jour de la mise en place de la signalisation prévue à l'article 1 ci-dessus.

### **Article 4**

Le présent arrêté, dont les dispositions annulent et remplacent pendant la durée des travaux toutes les dispositions contraires et antérieures, sera affiché aux extrémités du chantier.

### **Article 5**

Mme la Présidente du Conseil départemental et M. le Commandant du Groupement de Gendarmerie de Vaucluse sont chargés, chacun en ce qui le concerne, de l'exécution du présent arrêté.

Fait à L'Isle sur la Sorgue, le 05/7/2022

Pour la Présidente et par délégation  
pour la Présidente  
et par délégation,  
Le Chef d'Agence

Laurent MION

#### **Annexes:**

Plan général de déviation

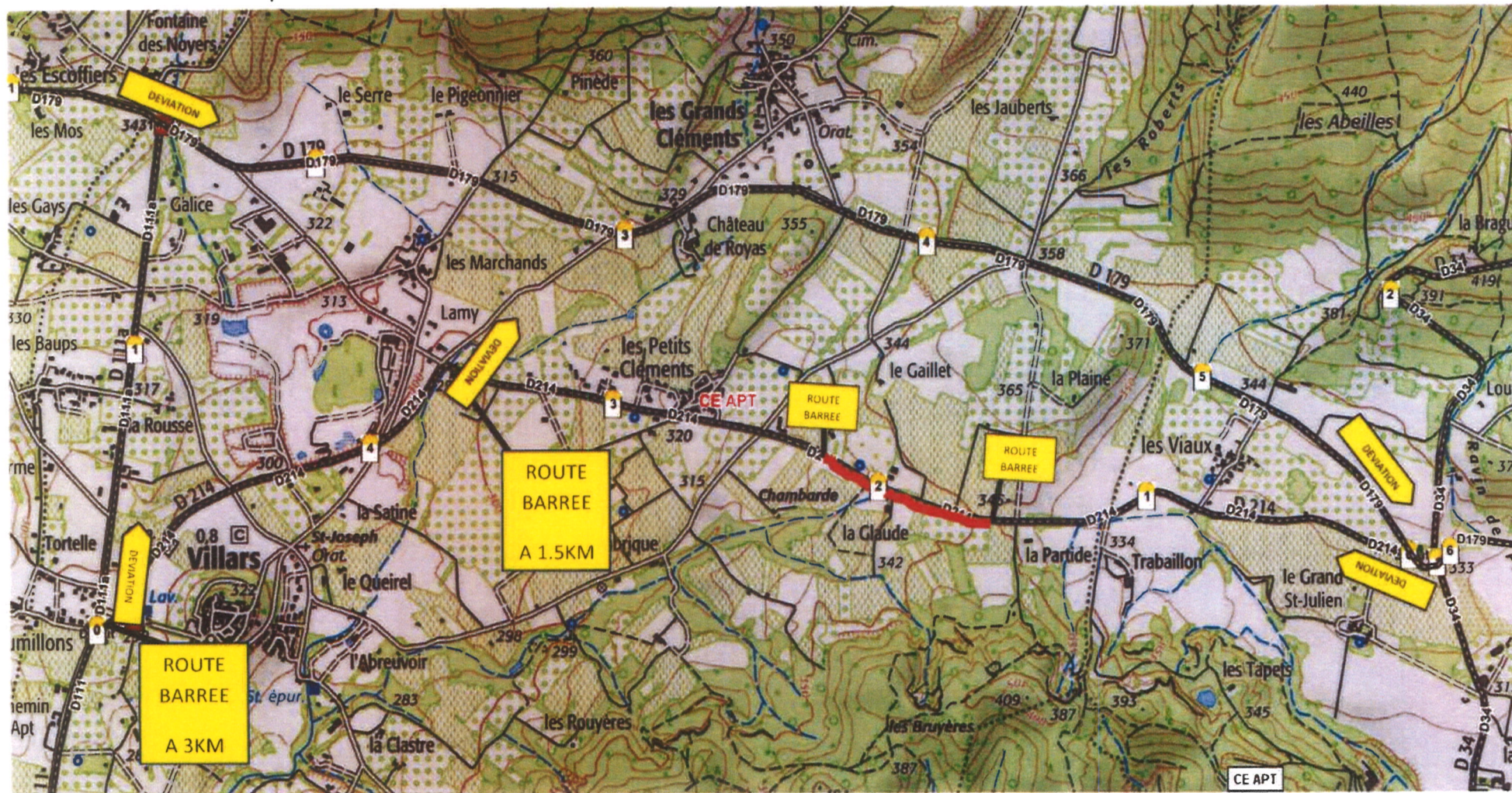
#### **Diffusion :**

- Mme la Chef du Service Réseau Vaucluse de la Direction des Transports de la Région PACA
- Madame la Maire de la commune de VILLARS
- Monsieur le Maire de la commune de RUSTREL
- Monsieur le Maire de la commune de SAINT-SATURNIN-LES-APT
- M. le Directeur des Interventions et de la Sécurité Routière
- SDIS
- Monsieur Julien MICHEL (EUROVIA)
- M. le Commandant du Groupement de Gendarmerie de Vaucluse
- M. le Chef de l'Agence de l'ISLE SUR LA SORGUE

Conformément aux dispositions de la loi n°2018-493 du 20 juin 2018 relative à la protection des données personnelles, le bénéficiaire est informé qu'il dispose d'un droit d'accès, de rectification, d'effacement ou de demande de limitation de traitement des données qu'il peut exercer, pour les informations le concernant, auprès de la collectivité signataire du présent document.



Dev R D 214 du PR 1+680 au PR 2+100  
mise en place G-E



N° de l'arrêté 2022-5702

**Arrêté de voirie Réf. AV - 2022 0474 - DISR  
Portant Permission de voirie  
sur la D942 au PR 0+0400  
commune de Vedène  
hors agglomération**

**La Présidente du Conseil départemental**

- VU** la demande en date du 23/06/2022 par laquelle le CABINET TRAMOY 277 chemin des Vieilles Vignes 84240 LA TOUR D'AIGUES représentée par Monsieur Guillaume BILLAT intervenant pour le compte de SYNDICAT MIXTE DES EAUX REGION RHONE VENTOUX sollicite l'autorisation d'occupation du domaine public et la réalisation de travaux pour la création d'une borne de comptage,
- VU** le code général des collectivités territoriales
- VU** le code de la voirie routière
- VU** la délibération n° 2019-471 du 21 juin 2019 du Conseil départemental de Vaucluse approuvant le règlement de voirie départementale
- VU** l'arrêté de la Présidente du Conseil départemental n° 2022-2821 du 30 mars 2022 portant délégation de signature à Monsieur Patrice LIONS, Chef de l'agence routière de Carpentras, et en cas d'absence ou d'empêchement à Monsieur Patrick MUS, Adjoint au Chef de l'agence routière de Carpentras
- VU** l'état des lieux

---

**ARRÊTE**

**Article 1 : Autorisation**

Le bénéficiaire est autorisé :

- à occuper le domaine public de la D942 au PR 0+0400 et,
- à exécuter les travaux d'implantation et de pose la pose d'une chambre et d'un débitmètre sous le trottoir pour une surface occupée de 1,125 m<sup>2</sup>

à charge pour lui de se conformer aux dispositions des articles ci-après.

**L'ayant droit de cette permission se doit d'en faire porter connaissance à toutes les entreprises intervenantes.**



## **Article 2 – Prescriptions techniques**

### **Réalisation de tranchées sous trottoir**

S'il s'agit d'une tranchée sous trottoir, la génératrice supérieure de la conduite sera placée à 0,50 mètre au minimum au-dessous du niveau supérieur du trottoir.

Les tranchées seront réalisées notamment à la trancheuse ou par tout matériel performant.

Le remblayage de la tranchée sera effectué conformément à la fiche technique annexée au présent arrêté : Tranchées - fiche 6 tranchée hors chaussée sous accotement revêtu ou trottoir. Il sera réalisé dans les mêmes conditions que pour les chaussées toutes les fois que la distance entre le bord de la chaussée et le bord de la tranchée, sera en accord avec le signataire, inférieure à la profondeur de la tranchée.

Un grillage avertisseur sera mis en place à environ 0,30 mètre au-dessus de la canalisation. Le revêtement de surface des trottoirs devra être mis en place de manière identique à ce qui existait auparavant.

Si le marquage horizontal en rive ou en axe est endommagé, il devra être reconstitué à l'identique.

### **Les travaux nécessiteront le reprise des bordures, des enrobés, ainsi que la signalisation horizontale.**

#### **Dépôt de matériaux :**

Après accord du gestionnaire de la route, les matériaux et matériels nécessaires à la réalisation des travaux autorisés par le présent arrêté pourront être déposés sur les dépendances de la voie (accotement...).

Les déblais de chantier non utilisés provenant des travaux seront évacués et transportés en décharge autorisée à recevoir les matériaux extraits par les soins du bénéficiaire de la présente autorisation ou de l'entreprise chargée d'exécuter les travaux.

En aucun cas ce dépôt ne pourra se prolonger pour une durée supérieure à celle des travaux prévue dans le présent arrêté. Les dépendances devront être rétablies dans leur état initial.

## **Article 3 – Préparation, implantation, ouverture de chantier, contrôles, réception et récolement**

### **Préparation, implantation, ouverture de chantier**

Avant exécution, les travaux feront l'objet d'un piquetage avec le représentant de l'agence routière départementale gestionnaire de la voie.

Agence routière de Carpentras  
3001 chemin de Saint Gens  
84200 Carpentras  
Tél : 04 90 67 99 80  
[agenceroutierecarpentras@vaucluse.fr](mailto:agenceroutierecarpentras@vaucluse.fr)

Une semaine avant le démarrage des travaux, le bénéficiaire devra remettre : les fiches techniques des matériaux utilisés

Les travaux devront être réalisés entre le 04/07/2022 et le 30/09/2022.

### **Contrôles, réception et récolement**

Pendant les travaux, le bénéficiaire fera exécuter les contrôles permettant de garantir au gestionnaire de la voie l'implantation des ouvrages, la profondeur de pose des réseaux, la qualité des matériaux utilisés et la conformité de leur mise en œuvre dans les règles de l'art, les normes et les spécifications demandées par la présente autorisation. Les résultats de ces contrôles seront communiqués au gestionnaire de la voie lors de la constatation de fin de chantier.

Le gestionnaire de la voie se réserve le droit de faire exécuter des contrôles complémentaires, pendant ou après les travaux, pour s'assurer de la bonne exécution des ouvrages et en particulier de la qualité des matériaux de remblai et de leur mise en œuvre. Les ouvrages non conformes devront être repris aux frais du bénéficiaire.

Le bénéficiaire informera le gestionnaire de la voie de l'achèvement des travaux et lui demandera la constatation de fin de chantier. La conformité des travaux sera contrôlée par le gestionnaire de la voie, notamment au vu des résultats des contrôles effectués, de la remise en état des lieux et de la sécurité de circulation après travaux.

L'intervenant établira et tiendra à disposition du gestionnaire de voirie un ou des plans de récolement de ses installations de classe A, géoréférencés conformément à la réglementation en vigueur, et rattachés en planimétrie à la zone Lambert 93 et en altimétrie au système NGF-IGN69. Ils seront fournis sous forme dématérialisée.

La communication de ces plans au gestionnaire de la voie devra intervenir dans les trois mois suivant sa demande.

#### **Article 4 – Sécurité et signalisation de chantier**

Deux mois avant le début des travaux, l'entreprise chargée de leur exécution devra demander un arrêté de circulation auprès du gestionnaire de la voie en faisant référence à la présente autorisation et à son numéro.

La présente autorisation ne dispense pas le bénéficiaire des autres procédures réglementaires à effectuer préalablement à l'engagement des travaux, notamment la Déclaration des Travaux (DT), la Déclaration d'Intention de Commencement de Travaux (DICT).

#### **Article 5 – Responsabilité et délai de garantie**

Le délai de garantie sera réputé expiré après un délai de 1 an suivant la réception des travaux demandés par le bénéficiaire et qui sera faite par le gestionnaire de la voie après achèvement des travaux. Pendant ce délai, le bénéficiaire sera tenu d'assurer un entretien permanent de la chaussée définitivement reconstituée.

---

A défaut de communication des résultats de contrôles, ce délai est porté à 3 ans.

Il se devra d'entretenir l'ouvrage implanté sur les dépendances domaniales, à charge pour lui de solliciter auprès du gestionnaire de la voie l'autorisation d'intervenir pour procéder à cet entretien.

Son titulaire est responsable, tant vis-à-vis de la collectivité représentée par le signataire que vis-à-vis des tiers, des accidents de toute nature qui pourraient résulter de la réalisation de ces travaux ou de l'installation de ses biens mobiliers.

Dans le cas où l'exécution de l'autorisation ne serait pas conforme aux prescriptions techniques définies précédemment, le bénéficiaire sera mis en demeure de remédier aux malfaçons, dans un délai au terme duquel le gestionnaire de la voirie se substituera à lui. Les frais de cette intervention seront à la charge du bénéficiaire et récupérés par l'administration comme en matière de contributions directes.

Les droits des tiers sont et demeurent expressément réservés.

## **Article 6 – Validité et renouvellement de l'arrêté - Remise en état des lieux**

Cette autorisation est délivrée à titre personnel et ne peut être cédée.

Elle est délivrée à titre précaire et révocable, et ne confère aucun droit réel à son titulaire : elle peut être retirée à tout moment pour des raisons de gestion de voirie sans qu'il puisse résulter, pour ce dernier, de droit à indemnité.

Elle est consentie, en ce qui concerne l'occupation de la dépendance domaniale pour une durée de 15 ans à compter de la date donnée pour le commencement de son exécution.

En cas de révocation de l'autorisation, ou au terme de sa validité en cas de non renouvellement, son bénéficiaire sera tenu, si les circonstances l'exigent, de remettre les lieux dans leur état primitif dans le délai d'un mois à compter de la révocation ou du terme de l'autorisation.

Passé ce délai, en cas d'inexécution, un procès-verbal sera dressé à son encontre, et la remise en état des lieux sera exécutée d'office aux frais du bénéficiaire de la présente autorisation.

Le gestionnaire de voirie se réserve le droit de demander le déplacement des ouvrages autorisés, aux frais de l'occupant du domaine public routier, dès lors que des travaux sur la chaussée ou ses dépendances le nécessiteront.

**Fait à Carpentras, le 5/7/2022  
Pour la Présidente et par délégation**

  
Le Chef d'Agence  
**Patrice LIONS**

### Annexes:

Tranchées - fiche 6 tranchée hors chaussée sous accotement revêtu ou trottoir  
Plan et positionnement

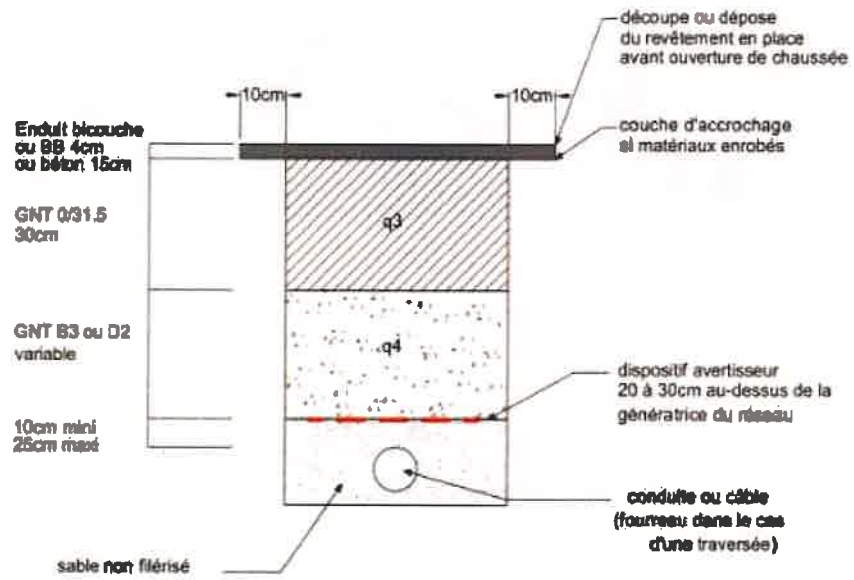
### Diffusion :

- Monsieur Laurent DUFAUT (SYNDICAT MIXTE DES EAUX REGION RHONE VENTOUX)
- M. le Directeur Départemental des Territoires
- Monsieur Guillaume BILLAT (CABINET TRAMOY)
- Monsieur le Maire de la commune d'ENTRAIGUES-SUR-LA-SORGUE
- M. le Directeur des Interventions et de la Sécurité Routière
- M.le Chef de l'Agence de CARPENTRAS

Le présent arrêté peut faire l'objet d'un recours auprès du tribunal administratif de Nîmes, dans un délai de 2 mois à partir de sa notification. Le tribunal administratif peut être aussi saisi par l'application informatique "Télérecours Citoyens" accessible par le site internet [www.telerecours.fr](http://www.telerecours.fr). Conformément aux dispositions de la loi n° 2018-493 du 20 juin 2018 relative à la protection des données personnelles, le bénéficiaire est informé qu'il dispose d'un droit d'accès, de rectification, d'effacement ou de demande de limitation de traitement des données qu'il peut exercer, pour les informations le concernant, auprès de la collectivité signataire du présent document.

FICHE N° 6

TRANCHEE HORS CHAUSSEE - SOUS ACCOTEMENT REVETU (ou TROTTOIR)



q3, q4 = qualité de compactage



**SYNDICAT MIXTE DES EAUX DE LA REGION RHONE VENTOUX**

**ACCORD CADRE POUR LA SECTORISATION DU RESEAU AEP DU BAS ET MOYEN SERVICE**

**5. POSITIONNEMENT DES DEBITMETRES**

	Responsable	Délai
<p>La position des débitmètres a été validée aux emplacements suivants :</p> <ul style="list-style-type: none"> <li>➤ DEB V1 : Rue de la Groseillère, après vérification cadastrale, la conduite se trouve en domaine public. Le débitmètre sera positionné en lieu et place et avant le poteau incendie. Pour éviter de mettre à cheval le débitmètre sur la chaussée et la bordure cette dernière sera agrandie. La tête de lecture déportée sera installée sur la bordure.</li> </ul>		

**Arrêté de voirie Réf. AV - 2022 0490 - DISR  
Portant Permission de voirie  
sur la D189 au PR 5+0080  
commune de Cabrières-d'Aigues  
en agglomération**

**La Présidente du Conseil départemental**

- VU** la demande en date du 04/07/2022 (réf : VAU 107983) par laquelle ORANGE sollicite l'autorisation d'occupation du domaine public et la réalisation de travaux pour la création d'un raccordement au réseau de fibre optique,
- VU** le code général des collectivités territoriales
- VU** le code de la voirie routière
- VU** la délibération n° 2019-471 du 21 juin 2019 du Conseil départemental de Vaucluse approuvant le règlement de voirie départementale
- VU** la délibération n° 2015-1089 du 18 décembre 2015 relative à la redevance pour l'occupation du domaine public par les réseaux de télécommunications électroniques
- VU** l'arrêté de la Présidente du Conseil départemental n° 2022-2824 du 30 mars 2022 portant délégation de signature à Monsieur Marc MAZELLIER, Chef de l'agence routière de Pertuis, et en cas d'absence ou d'empêchement à Monsieur Jean-Michel SERVAIRE, Adjoint au Chef de l'agence routière de Pertuis
- VU** l'état des lieux

**ARRÊTE**

**Article 1 – Autorisation**

Le bénéficiaire est autorisé :

- à occuper le domaine public de la D189 au PR 5+0080, Commune de Cabrières-d'Aigues, et,
- à exécuter les travaux d'un raccordement au réseau de fibre optique, fourreaux en PHD, ( 2 artères sur une longueur de 7 m)

à charge pour lui de se conformer aux dispositions des articles ci-après.

**L'ayant droit de cette permission se doit d'en faire porter connaissance à toutes les entreprises intervenantes**

**Article 2 - Prescriptions techniques**

**Réalisation de tranchées sous trottoir**

S'il s'agit d'une tranchée sous trottoir, la génératrice supérieure de la conduite sera placée à 0,50 mètre au minimum au-dessous du niveau supérieur du trottoir.

Les tranchées seront réalisées notamment à la trancheuse ou par tout matériel performant.

Le remblayage de la tranchée sera effectué conformément à la fiche technique annexée au présent arrêté : Tranchées - fiche 6 tranchée hors chaussée sous accotement revêtu ou trottoir. Il sera réalisé dans les mêmes conditions que pour les chaussées toutes les fois que la distance entre le bord de la chaussée et le bord de la tranchée, sera en accord avec le signataire, inférieure à la profondeur de la tranchée.

Un grillage avertisseur sera mis en place à environ 0,30 mètre au-dessus de la canalisation. Le revêtement de surface des trottoirs devra être mis en place de manière identique à ce qui existait auparavant.

#### **Réalisation de tranchée sous chaussée**

La génératrice supérieure de la conduite la plus haute sera placée à au moins 0,80 mètre au-dessous du niveau supérieur de la chaussée.

Le découpage des chaussées devra être exécuté à la scie à disque, à la bêche mécanique, à la roue tronçonneuse ou à la lame vibrante ou en cas de tranchées étroites, à la trancheuse ou par tout autre matériel performant.

Les tranchées transversales, lorsque le fonçage n'est pas obligatoire, seront réalisées par demi-chaussée et avec un angle de 70° par rapport à l'axe de la chaussée.

Un grillage avertisseur sera mis en place à environ 0,30 mètre au-dessus de la canalisation.

Le remblayage de la tranchée, ainsi que la réfection définitive de la chaussée, seront réalisés conformément à la fiche technique annexée au présent arrêté : Tranchées - fiche 3 tranchée sous chaussée trafic moyen

Si le marquage horizontal en rive ou en axe est endommagé, il devra être reconstitué à l'identique.

#### **Points d'arrêt**

Des points d'arrêt sont mis en place aux phases suivantes d'exécution de travaux :

<b>Point d'arrêt</b>	<b>Contact pour la levée du point d'arrêt</b>	<b>Délai d'information Préavis</b>	<b>Délai de réponse</b>
Réception de la pose des fourreaux avant remblaiement de la tranchée	Gestionnaire de la voie Contrôle de profondeur de tranchée et Couverture des fourreaux	48 h	12 h
Validation de la technique employée pour le franchissement des ouvrages	Gestionnaire de la voie	48 h	12 h

Pour la levée du point d'arrêt, l'entreprise prendra contact avec l'agence routière désignée ci-après.

Si ces dispositions ne sont pas respectées, l'entreprise devra effectuer à ses frais des sondages sur l'ouvrage réalisé à l'initiative du gestionnaire de la voie pour en vérifier la conformité.

#### **Dispositions spéciales pour les tranchées sous chaussée :**

Un épaulement devra être fait suivant la fiche technique jointe. Pour une meilleure tenue du revêtement, une couche d'accrochage à l'émulsion de bitume sera mise en place. Un joint d'étanchéité sera réalisé à la jonction avec le béton bitumeux.

#### **Dépôt de matériaux :**

Après accord du gestionnaire de la route, les matériaux et matériels nécessaires à la réalisation des travaux autorisés par le présent arrêté pourront être déposés sur les dépendances de la voie (accotement...).

Les déblais de chantier non utilisés provenant des travaux seront évacués et transportés en décharge autorisée à recevoir les matériaux extraits par les soins du bénéficiaire de la présente autorisation ou de l'entreprise chargée d'exécuter les travaux.

En aucun cas ce dépôt ne pourra se prolonger pour une durée supérieure à celle des travaux prévue dans le présent arrêté. Les dépendances devront être rétablies dans leur état initial.

### **Article 3 – Sécurité et signalisation de chantier**

Deux mois avant le début des travaux, l'entreprise chargée de leur exécution devra demander un arrêté de circulation auprès du gestionnaire de la voie en faisant référence à la présente autorisation et à son numéro.

La présente autorisation ne dispense pas le bénéficiaire des autres procédures réglementaires à effectuer préalablement à l'engagement des travaux, notamment la Déclaration des Travaux (DT), la Déclaration d'Intention de Commencement de Travaux (DICT).

### **Article 4 – Préparation, implantation, ouverture de chantier, contrôles, réception et récolement**

#### **Préparation, implantation, ouverture de chantier**

Avant exécution, les travaux feront l'objet d'un piquetage avec le représentant de l'agence routière départementale gestionnaire de la route.

Agence routière de Pertuis  
352 avenue de Verdun  
84120 Pertuis  
Tél : 04 90 68 89 04  
[agenceroutierpertuis@vaucluse.fr](mailto:agenceroutierpertuis@vaucluse.fr)

Une semaine avant le démarrage des travaux, le bénéficiaire devra remettre : les fiches techniques des matériaux utilisés, la formulation des enrobés

Les travaux devront être réalisés dans un délai d'un an à compter de la délivrance de la présente autorisation.

#### **Contrôles, réception et récolement**

Pendant les travaux, le bénéficiaire fera exécuter les contrôles permettant de garantir au gestionnaire de la voie l'implantation des ouvrages, la profondeur de pose des réseaux, la qualité des matériaux utilisés et la conformité de leur mise en œuvre dans les règles de l'art, les normes et spécifications demandées par la présente autorisation. Les résultats de ces contrôles seront communiqués au gestionnaire de la voie lors de la constatation de fin de chantier.

Le gestionnaire de la voie se réserve le droit de faire exécuter des contrôles complémentaires, pendant ou après les travaux, pour s'assurer de la bonne exécution des ouvrages et en particulier de la qualité des matériaux de remblai et de leur mise en œuvre. Les ouvrages non conformes devront être repris aux frais du bénéficiaire.

Le bénéficiaire informera le gestionnaire de la voie de l'achèvement des travaux et lui demandera la constatation de fin de chantier. La conformité des travaux sera contrôlée par le gestionnaire de la voie, notamment au vu des résultats des contrôles effectués, de la remise en état des lieux et de la sécurité de circulation après travaux.

L'intervenant établira et tiendra à disposition du gestionnaire de voirie des plans de récolement de ses installations de classe A, géoréférencés conformément à la réglementation en vigueur, et rattachés en planimétrie à la zone Lambert 93 et en altimétrie au système NGF-IGN69. Ils seront fournis sous forme dématérialisée.

La communication de ces plans au gestionnaire de la voie devra intervenir dans les trois mois suivant sa



demande.

### **Article 5 - Redevance**

Les ouvrages réalisés sont soumis à une redevance d'occupation du domaine public fixée par délibération du Département n° 2015-1089 à :

- 30 € par kilomètre et par artère (valeur janvier 2006), à savoir un fourreau occupé ou non, ou un câble en pleine terre, dans le cas d'une utilisation du sol et du sous-sol ;
- 40 € par kilomètre et par artère (valeur janvier 2006), à savoir un ensemble de câbles aériens tirés entre deux supports, dans les autres cas et ce pour inciter à enfouir des réseaux. A noter que l'emprise des supports correspondants ne donne toutefois pas lieu à redevance ;
- 20 € par mètre carré au sol (valeur janvier 2006), s'agissant des installations autres que les stations radioélectriques.

Le bénéficiaire fera auprès du Département, avant le 1er mars de chaque année, une déclaration annuelle précisant la RD, la (les) commune (s), et le linéaire ou surface des ouvrages soumis à redevance.

### **Article 6 – Responsabilité et délai de garantie**

La durée de garantie est de un an à compter du procès-verbal d'achèvement des travaux établi sans réserve par le gestionnaire de la voirie départementale et communication des contrôles demandés dans le cadre de la permission de voirie ou accord technique.

Le gestionnaire se devra d'entretenir l'ouvrage implanté sur les dépendances domaniales, à charge pour lui de solliciter auprès du gestionnaire de la voie l'autorisation d'intervenir pour procéder à cet entretien.

Son titulaire est responsable, tant vis-à-vis de la collectivité représentée par le signataire que vis-à-vis des tiers, des accidents de toute nature qui pourraient résulter de la réalisation de ses travaux ou de l'installation de ses biens mobiliers.

Dans le cas où l'exécution de l'autorisation ne serait pas conforme aux prescriptions techniques définies précédemment, le bénéficiaire sera mis en demeure de remédier aux malfaçons, dans un délai au terme duquel le gestionnaire de la voirie se substituera à lui. Les frais de cette intervention seront à la charge du bénéficiaire et récupérés par l'administration comme en matière de contributions directes.

Les droits des tiers sont et demeurent expressément réservés.

### **Article 7 – Validité et renouvellement de l'arrêté - Remise en état des lieux**

Cette autorisation est délivrée à titre personnel et ne peut être cédée.

Elle est délivrée à titre précaire et révocable, et ne confère aucun droit réel à son titulaire : elle peut être retirée à tout moment pour des raisons de gestion de voirie sans qu'il puisse résulter, pour ce dernier, de droit à indemnité.

Elle est consentie, en ce qui concerne l'occupation de la dépendance domaniale pour une durée de 15 ans à compter de la date donnée pour le commencement de son exécution.


En cas de révocation de l'autorisation, ou au terme de sa validité en cas de non renouvellement, son bénéficiaire sera tenu, si les circonstances l'exigent, de remettre les lieux dans leur état primitif dans le délai d'un mois à compter de la révocation ou du terme de l'autorisation.

Passé ce délai, en cas d'inexécution, un procès-verbal sera dressé à son encontre, et la remise en état des lieux sera exécutée d'office aux frais du bénéficiaire de la présente autorisation.

Le gestionnaire de voirie se réserve le droit de demander le déplacement des ouvrages autorisés, aux frais

de l'occupant du domaine public routier, dès lors que des travaux sur la chaussée ou ses dépendances le nécessiteront.

**Fait à Pertuis, le 05/07/2022**  
**Pour la Présidente et par délégation**



L'adjoint au chef d'agence  
Jean-Michel SERVAIRE

Annexes:

Tranchées - fiche 3 tranchée sous chaussée trafic moyen

Tranchées - fiche 6 tranchée hors chaussée sous accotement revêtu ou trottoir

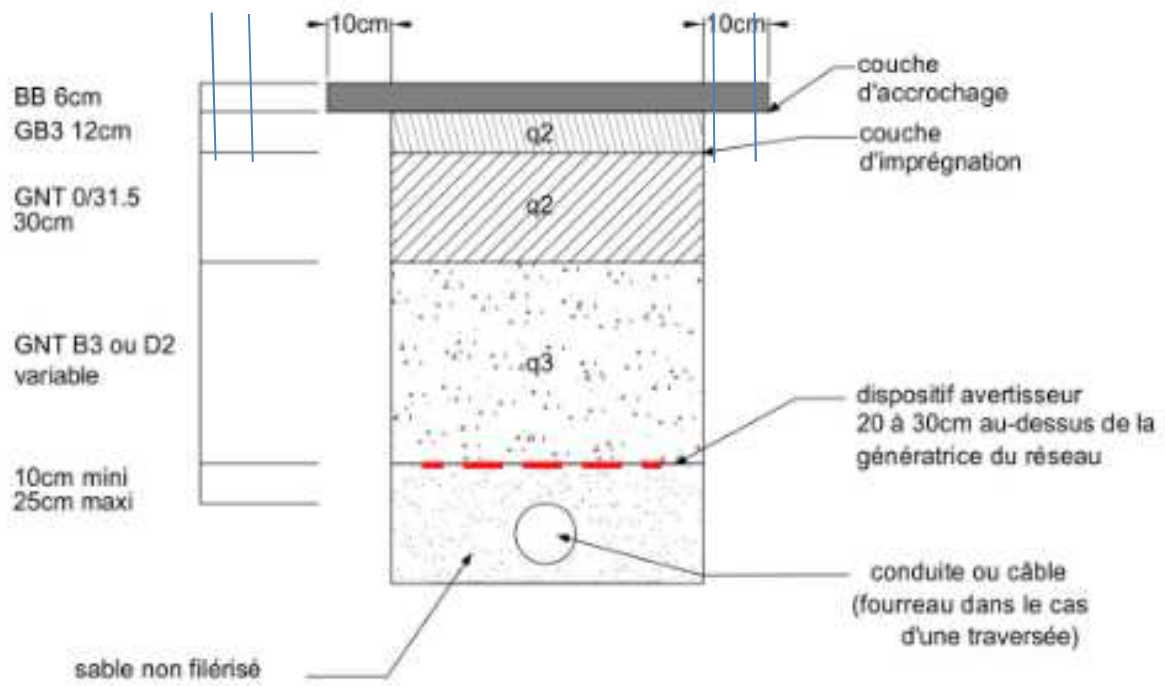
Diffusion :

- Monsieur Housseyn DERGHAL (ORANGE )
- Madame la Maire de la commune de CABRIERES-D'AIGUES
- M. le Directeur des Interventions et de la Sécurité Routière
- Monsieur Xavier POYET (ARD PERTUIS)
- M.le Chef de l'Agence de PERTUIS

Le présent arrêté peut faire l'objet d'un recours auprès du tribunal administratif de Nîmes, dans un délai de 2 mois à partir de sa notification. Le tribunal administratif peut être aussi saisi par l'application informatique "Télérecours Citoyens" accessible par le site internet [www.telerecours.fr](http://www.telerecours.fr)  
Conformément aux dispositions de la loi n° 2018-493 du 20 juin 2018 relative à la protection des données personnelles, le bénéficiaire est informé qu'il dispose d'un droit d'accès, de rectification, d'effacement ou de demande de limitation de traitement des données qu'il peut exercer, pour les informations le concernant, auprès de la collectivité signataire du présent document.

FICHE N° 3

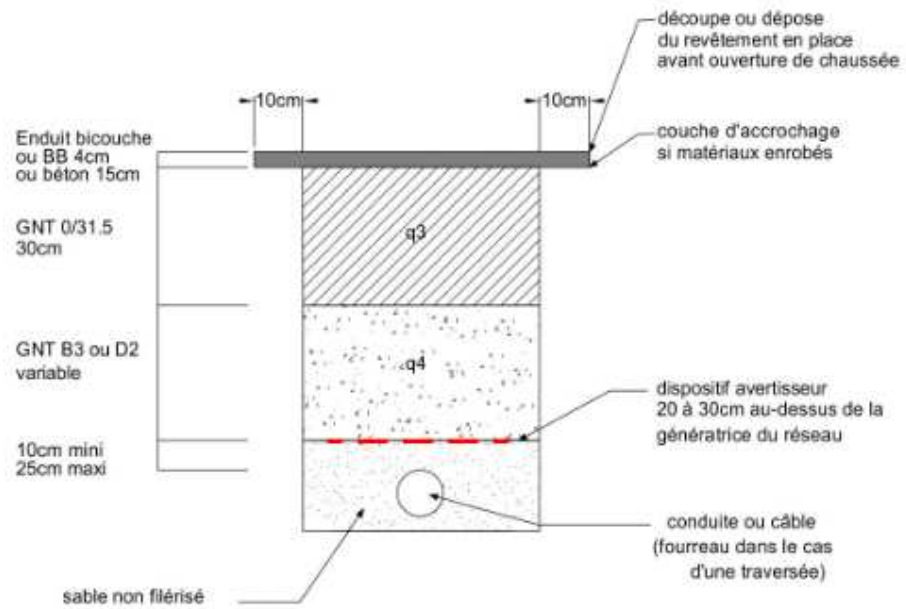
TRANCHEE ≥ 30 cm - SOUS CHAUSSEE - TRAFIC MOYEN



q2, q3 = qualité de compactage

## FICHE N° 6

### TRANCHEE HORS CHAUSSEE - SOUS ACCOTEMENT REVETU (ou TROTTOIR)



q3, q4 = qualité de compactage



CONSEIL DÉPARTEMENTAL DE VAUCLUSE  
Direction des Interventions et de la Sécurité Routière  
Agence de CARPENTRAS  
Centre routier de CARPENTRAS

N° de l'arrêté 2022-5704

**Arrêté temporaire Réf. AT 2022-1026 DISR  
Portant réglementation de la circulation sur les  
D4 au PR 32+0400 et D70 au PR 2+0090  
Communes de Venasque et Mazan  
Hors agglomération**

**La Présidente du Conseil départemental**

- VU le Code général des collectivités territoriales et notamment l'article L. 3221-4
- VU le Code de la route et notamment l'article R. 411-8
- VU l'Instruction interministérielle sur la signalisation routière et notamment le livre 1, 8ème partie, signalisation temporaire
- VU l'arrêté de la Présidente du Conseil départemental n° 2022-2821 du 30 mars 2022 portant délégation de signature à Monsieur Patrice LIONS, Chef de l'agence routière de Carpentras, et en cas d'absence ou d'empêchement à Monsieur Patrick MUS, Adjoint au Chef de l'agence routière de Carpentras
- VU la demande en date du 30/06/2022 de l'entreprise BLASCO, intervenant pour le compte d'Orange

**CONSIDÉRANT** que les travaux de remplacement de poteaux télécom nécessitent la réglementation temporaire de la circulation

**ARRÊTE**

**Article 1**

A compter du 11/07/2022 et jusqu'au 25/07/2022 les travaux de remplacement de poteaux télécom sur la D4 au PR 32+0400 et D70 au PR 2+0090 seront effectués de 8h00 à 18h00 dans les conditions suivantes :

**Prescriptions :**

Les travaux se dérouleront sous le régime d'un chantier mobile

**Signalisation :**

La signalisation sera établie sur la base du manuel de chef de chantier, signalisation temporaire "volume 1 routes bidirectionnelles" selon :

- le schéma CM41 chantier mobile en situation de travaux avec bonne visibilité
- le schéma CM42 chantier mobile en situation de travaux avec visibilité insuffisante
- le schéma CM44 chantier mobile en situation de travaux avec trafic ou condition de visibilité justifiant un alternat, la vitesse sera limitée à 50 km/h et le dépassement de tout véhicule sera interdit, l'alternat manuel pourra être remplacé par un alternat par feux selon le schéma CF24

La chaussée sera rendue en totalité libre à la circulation de 18h00 à 8h00, en cas d'urgence.

L'activité du chantier sera suspendue de 18h00 à 8h00, les samedis, les dimanches et les jours fériés  
- jour(s) férié(s) : jeudi 14 juillet,

La signalisation devra être en permanence adaptée aux différentes phases du chantier. Elle sera déposée par l'entreprise dès qu'elle n'aura plus son utilité.

#### Signalisation :

L'implantation des signaux sera conforme à la fiche n° 4 du manuel du chef de chantier.

Les matériels de signalisation temporaire seront tous de classe 2, conformément à l'article 52 du règlement de voirie départemental de Vaucluse.

Les panneaux seront solidement fixés sur un support stable qui pourra être lesté. Le lestage ne doit pas être réalisé avec des matériaux agressifs ou qui pourraient constituer un danger pour la circulation.

#### Dispositions particulières :

L'entreprise assurera en permanence la propreté de la chaussée dans la zone du chantier et de ses abords et effectuera à cet effet et autant que nécessaire les nettoyages de la chaussée.

Tout dommage causé au domaine public devra être réparé qualitativement à l'identique par l'entreprise.

#### Article 2

La signalisation réglementaire, conforme aux dispositions de l'instruction interministérielle sur la signalisation routière et aux schémas et fiches définis à l'article 1 du présent arrêté, sera mise en place et entretenue sous la responsabilité de l'entreprise chargée des travaux :

BLASCO - 747 chemin du Rocan - 84200 CARPENTRAS

Tél: 04 90 40 87 32 - Port: 06 11 87 75 78 - adresse courriel: [blascodict@orange.fr](mailto:blascodict@orange.fr)

#### Article 3

Les dispositions définies par le présent arrêté prendront effet le jour de la mise en place de la signalisation prévue à l'article 1 ci-dessus.

L'entreprise informera les services du Département : Centre routier de CARPENTRAS, M. TASSAN  
Dominique Chef de centre Tél : 06 24 90 49 45

ou

M. GAUTIER Mathieu Adjoint au Chef de centre Tél : 06 82 53 87 17

du démarrage des travaux, des jours d'interventions de l'entreprise et des interruptions de chantiers

#### Article 4

Le présent arrêté, dont les dispositions annulent et remplacent pendant la durée des travaux toutes les dispositions contraires et antérieures, sera affiché aux extrémités du chantier.

## Article 5

Mme la Présidente du Conseil départemental et M. le Commandant du Groupement de Gendarmerie de Vaucluse sont chargés, chacun en ce qui le concerne, de l'exécution du présent arrêté.

Fait à Carpentras, le 05/07/2022  
Pour la Présidente et par délégation

Le Chef d'Agence  
Patrice LIONS

### Annexes:

CM41 Routes bidirectionnelles bonne visibilité  
CM42 Routes bidirectionnelles visibilité insuffisante  
CM44 Routes bidirectionnelles trafic et visibilité justifiant alternat  
CF24 Routes bidirectionnelles alternat par feux

### Diffusion :

- Mme la Chef du Service Réseau Vaucluse de la Direction des Transports de la Région PACA
- Monsieur le Maire de la commune de VENASQUE
- Monsieur le Maire de la commune de MAZAN
- LA COVE
- BLASCO
- M.le Chef de l'Agence de CARPENTRAS

Conformément aux dispositions de la loi n°2018-493 du 20 juin 2018 relative à la protection des données personnelles, le bénéficiaire est informé qu'il dispose d'un droit d'accès, de rectification, d'effacement ou de demande de limitation de traitement des données qu'il peut exercer, pour les informations le concernant, auprès de la collectivité signataire du présent document.







CONSEIL DÉPARTEMENTAL DE VAUCLUSE  
Direction des Interventions et de la Sécurité Routière  
Agence de CARPENTRAS  
Centre routier de CARPENTRAS

N° de l'arrêté 2022-5705

**Arrêté temporaire Réf. AT 2022-1027 DISR  
Portant réglementation de la circulation sur la  
D4 du PR 35+0800 au PR 36+0450  
Communes de Carpentras et Pernes-les-Fontaines  
Hors agglomération**

**La Présidente du Conseil départemental**

- VU le Code général des collectivités territoriales et notamment l'article L. 3221-4
- VU le Code de la route et notamment les articles R. 411-8 et R. 413-1
- VU l'Instruction interministérielle sur la signalisation routière et notamment le livre 1, 8ème partie, signalisation temporaire
- VU l'arrêté de la Présidente du Conseil départemental n° 2022-2821 du 30 mars 2022 portant délégation de signature à Monsieur Patrice LIONS, Chef de l'agence routière de Carpentras, et en cas d'absence ou d'empêchement à Monsieur Patrick MUS, Adjoint au Chef de l'agence routière de Carpentras
- VU la demande en date du 04/07/2022 de l'entreprise ABC, intervenant pour le compte d'Enedis

**CONSIDÉRANT** que les travaux d'élagage nécessitent la réglementation temporaire de la circulation

**ARRÊTE**

**Article 1**

A compter du 19/07/2022 et jusqu'au 19/07/2022 les travaux d'élagage sur la D4 du PR 35+0800 au PR 36+0450 seront effectués de 8h00 à 18h00 dans les conditions suivantes :

**Prescriptions :**

Dans la zone de travaux, la circulation sera alternée par feux ou manuellement par piquets K10.  
La vitesse sera progressivement limitée à 50 km/h.  
Le dépassement de tous véhicules autres que les deux roues sera interdit.  
L'alternat aura une longueur maximale de 300 m.

**Signalisation :**

La signalisation sera établie sur la base des indications du manuel du chef de chantier, Signalisation temporaire volume 1 "routes bidirectionnelles" notamment la fiche CF23 et la fiche CF24 .

La chaussée sera rendue en totalité libre à la circulation de 18h00 à 8h00.

L'activité du chantier sera suspendue de 18h00 à 8h00

La signalisation devra être en permanence adaptée aux différentes phases du chantier. Elle sera déposée

par l'entreprise dès qu'elle n'aura plus son utilité.

#### Signalisation :

L'implantation des signaux sera conforme à la fiche n° 4 du manuel du chef de chantier.

Les matériels de signalisation temporaire seront tous de classe 2, conformément à l'article 52 du règlement de voirie départemental de Vaucluse.

Les panneaux seront solidement fixés sur un support stable qui pourra être lesté. Le lestage ne doit pas être réalisé avec des matériaux agressifs ou qui pourraient constituer un danger pour la circulation.

L'entreprise balisera de jour et de nuit les fouilles, les dénivellations, les matériels et dépôts de matériaux sur la base des schémas DT2, DT4 et la fiche n°3 du "manuel de chef de chantier - routes bidirectionnelles".

#### Dispositions particulières :

L'entreprise assurera en permanence la propreté de la chaussée dans la zone du chantier et de ses abords et effectuera à cet effet et autant que nécessaire les nettoyages de la chaussée.

Tout dommage causé au domaine public devra être réparé qualitativement à l'identique par l'entreprise.

#### Article 2

La signalisation réglementaire, conforme aux dispositions de l'instruction interministérielle sur la signalisation routière et aux schémas et fiches définis à l'article 1 du présent arrêté, sera mise en place et entretenue sous la responsabilité de l'entreprise chargée des travaux :

ABC - 411 avenue Pierre de Coubertin - 84810 MORIERES LES AVIGNON

Tél: 04 90 13 16 50 - Port: 06 62 96 16 54 - adresse courriel: laurentscarponi-abc-environnement@hotmail.fr

Les coordonnées de contact pour toute demande d'intervention pour la maintenance de la signalisation pendant toute la durée du chantier sont :  
Laurent Scarponi Port : 06 23 93 78 89

#### Article 3

Les dispositions définies par le présent arrêté prendront effet le jour de la mise en place de la signalisation prévue à l'article 1 ci-dessus.

L'entreprise informera les services du Département : Centre routier de CARPENTRAS, M. TASSAN  
Dominique Chef de centre Tél : 06 24 90 49 45

ou

M. GAUTIER Mathieu Adjoint au Chef de centre Tél : 06 82 53 87 17

du démarrage des travaux, des jours d'interventions de l'entreprise et des interruptions de chantiers

#### Article 4

Le présent arrêté, dont les dispositions annulent et remplacent pendant la durée des travaux toutes les dispositions contraires et antérieures, sera affiché aux extrémités du chantier.

## Article 5

Mme la Présidente du Conseil départemental, M. le Directeur départemental de la Sécurité Publique et M. le Commandant du Groupement de Gendarmerie de Vaucluse sont chargés, chacun en ce qui le concerne, de l'exécution du présent arrêté.

Fait à Carpentras, le 05/07/2022  
Pour la Présidente et par délégation

  
Le Chef d'Agence  
Patrice LIONS

### Annexes:

CF23 Routes bidirectionnelles alternat par piquets K10  
CF24 Routes bidirectionnelles alternat par feux

### Diffusion :

- Mme la Chef du Service Réseau Vaucluse de la Direction des Transports de la Région PACA
- Monsieur le Maire de la commune de CARPENTRAS
- Monsieur le Maire de la commune de PERNES-LES-FONTAINES
- LA COVE
- ABC
- M.le Chef de l'Agence de CARPENTRAS

Conformément aux dispositions de la loi n°2018-493 du 20 juin 2018 relative à la protection des données personnelles, le bénéficiaire est informé qu'il dispose d'un droit d'accès, de rectification, d'effacement ou de demande de limitation de traitement des données qu'il peut exercer, pour les informations le concernant, auprès de la collectivité signataire du présent document.



N° de l'arrêté 2022-5706

**Arrêté temporaire Réf. AT 2022-1029 DISR  
Portant réglementation de la circulation sur la  
D14 du PR 7+0275 au PR 7+0390  
Commune de Mormoiron  
Hors agglomération**

**La Présidente du Conseil départemental**

- VU le Code général des collectivités territoriales et notamment l'article L. 3221-4
- VU le Code de la route et notamment les articles R. 411-8 et R. 413-1
- VU l'Instruction interministérielle sur la signalisation routière et notamment le livre 1, 8ème partie, signalisation temporaire
- VU l'arrêté de la Présidente du Conseil départemental n° 2022-2821 du 30 mars 2022 portant délégation de signature à Monsieur Patrice LIONS, Chef de l'agence routière de Carpentras, et en cas d'absence ou d'empêchement à Monsieur Patrick MUS, Adjoint au Chef de l'agence routière de Carpentras
- VU la demande en date du 30/06/2022 de l'entreprise ERT TECHNOLOGIES, intervenant pour le compte de SFR

**CONSIDÉRANT** que les travaux de pose de fibre optique nécessitent la réglementation temporaire de la circulation

**ARRÊTE**

**Article 1**

A compter du 01/08/2022 et jusqu'au 05/08/2022 les travaux de pose de fibre optique sur la D14 du PR 7+0275 au PR 7+0390 seront effectués de 8h00 à 18h00 dans les conditions suivantes :

Cet arrêté est conforme à la permission de voirie N°AV -DISR en date du 04/07/2022.

**Prescriptions :**

Dans la zone de travaux, la circulation sera alternée par feux ou manuellement par piquets K10.

La vitesse sera progressivement limitée à 50 km/h.

Le dépassement de tous véhicules autres que les deux roues sera interdit.

L'alternat aura une longueur maximale de 200 m.

**Signalisation :**

La signalisation sera établie sur la base des indications du manuel du chef de chantier, Signalisation temporaire volume 1 "routes bidirectionnelles" notamment la fiche CF23 et la fiche CF24 .

La chaussée sera rendue en totalité libre à la circulation de 18h00 à 8h00, en cas d'urgence.

L'activité du chantier sera suspendue de 18h00 à 8h00

La signalisation devra être en permanence adaptée aux différentes phases du chantier. Elle sera déposée par l'entreprise dès qu'elle n'aura plus son utilité.

#### Signalisation :

L'implantation des signaux sera conforme à la fiche n° 4 du manuel du chef de chantier.

Les matériels de signalisation temporaire seront tous de classe 2, conformément à l'article 52 du règlement de voirie départemental de Vaucluse.

Les panneaux seront solidement fixés sur un support stable qui pourra être lesté. Le lestage ne doit pas être réalisé avec des matériaux agressifs ou qui pourraient constituer un danger pour la circulation.

#### Dispositions particulières :

L'entreprise assurera en permanence la propreté de la chaussée dans la zone du chantier et de ses abords et effectuera à cet effet et autant que nécessaire les nettoyages de la chaussée.

Tout dommage causé au domaine public devra être réparé qualitativement à l'identique par l'entreprise.

#### Article 2

La signalisation réglementaire, conforme aux dispositions de l'instruction interministérielle sur la signalisation routière et aux schémas et fiches définis à l'article 1 du présent arrêté, sera mise en place et entretenue sous la responsabilité de l'entreprise chargée des travaux :

ERT TECHNOLOGIES - 16 rue d'Athènes - 13127 VITROLLES

Tél: 04 91 46 64 90 - Port: - adresse courriel: g.point@ert-technologie.fr

Les coordonnées de contact pour toute demande d'intervention pour la maintenance de la signalisation pendant toute la durée du chantier sont :

M. Point Guillaume Port : 06 28 64 70 02

#### Article 3

Les dispositions définies par le présent arrêté prendront effet le jour de la mise en place de la signalisation prévue à l'article 1 ci-dessus.

L'entreprise informera les services du Département : Centre routier de CARPENTRAS, M. TASSAN Dominique Chef de centre Tél : 06 24 90 49 45

ou

M. GAUTIER Mathieu Adjoint au Chef de centre Tél : 06 82 53 87 17

du démarrage des travaux, des jours d'interventions de l'entreprise et des interruptions de chantiers

#### Article 4

Le présent arrêté, dont les dispositions annulent et remplacent pendant la durée des travaux toutes les dispositions contraires et antérieures, sera affiché aux extrémités du chantier.

#### Article 5

Mme la Présidente du Conseil départemental et M. le Commandant du Groupement de Gendarmerie de Vaucluse sont chargés, chacun en ce qui le concerne, de l'exécution du présent arrêté.

Fait à Carpentras, le 05/07/2022

Pour la Présidente et par délégation

Patrice LIONS

Annexes:

CF23 Routes bidirectionnelles alternat par piquets K10

CF24 Routes bidirectionnelles alternat par feux

Diffusion :

- Mme la Chef du Service Réseau Vaucluse de la Direction des Transports de la Région PACA
- Monsieur le Maire de la commune de MORMOIRON
- ERT TECHNOLOGIES
- M.le Chef de l'Agence de CARPENTRAS

Conformément aux dispositions de la loi n°2018-493 du 20 juin 2018 relative à la protection des données personnelles, le bénéficiaire est informé qu'il dispose d'un droit d'accès, de rectification, d'effacement ou de demande de limitation de traitement des données qu'il peut exercer, pour les informations le concernant, auprès de la collectivité signataire du présent document.





CONSEIL DÉPARTEMENTAL DE VAUCLUSE  
Direction des Interventions et de la Sécurité Routière  
Agence de CARPENTRAS  
Centre routier de CARPENTRAS

N° de l'arrêté 2022-5707

**Arrêté de voirie Réf. AV - 2022 0488 - DISR  
Portant Permission de voirie  
sur la D938  
au giratoire D938/D235 (G114) au PR 0+0045  
commune de Carpentras  
en agglomération**

**La Présidente du Conseil départemental**

- VU la demande en date du 15/06/2022 par laquelle CARPENTRAS sollicite l'autorisation d'occupation du domaine public et la réalisation de travaux pour la création d'ouvrages annexes,
- VU le code général des collectivités territoriales
- VU le code de la voirie routière
- VU la délibération n° 2019-471 du 21 juin 2019 du Conseil départemental de Vaucluse approuvant le règlement de voirie départementale
- VU la délibération n° 2015-1089 du 18 décembre 2015 relative à la redevance pour l'occupation du domaine public par les réseaux de télécommunications électroniques
- VU l'arrêté de la Présidente du Conseil départemental n° 2022-2821 du 30 mars 2022 portant délégation de signature à Monsieur Patrice LIONS, Chef de l'agence routière de Carpentras, et en cas d'absence ou d'empêchement à Monsieur Patrick MUS, Adjoint au Chef de l'agence routière de Carpentras
- VU l'état des lieux

---

**ARRÊTE**

**Article 1 – Autorisation**

Le bénéficiaire est autorisé :

- à occuper le domaine public de la D938 au giratoire D938/D235 (G114) au PR 0+0045, Commune de Carpentras, et,
- à exécuter, création d'ouvrages annexes ( mise en place d'une caméra de surveillance) sous l'accotement sur une surface occupée de 2 m<sup>2</sup>

à charge pour lui de se conformer aux dispositions des articles ci-après.

**L'ayant droit de cette permission se doit d'en faire porter connaissance à toutes les entreprises intervenantes.**

**Article 2- Prescriptions techniques**

**Réalisation de tranchées sous accotement**

La génératrice supérieure de la conduite sera placée à 0,80 mètre au minimum au-dessous du niveau

supérieur de l'accotement. La tranchée sera réalisée à une distance minimale du bord de la chaussée au moins égale à sa profondeur. Cette distance sera au minimum de 0,80 mètre.

Les tranchées seront réalisées notamment à la trancheuse ou par tout matériel performant.

Le remblayage de la tranchée sera effectué conformément à la fiche technique annexée au présent arrêté : . Il sera réalisé dans les mêmes conditions que pour les chaussées toutes les fois que la distance entre le bord de la chaussée et le bord de la tranchée, sera en accord avec le signataire, inférieure à la profondeur de la tranchée.

Un grillage avertisseur sera mis en place à environ 0,30 mètre au-dessus de la canalisation.

Dans le cas d'accotement stabilisé un revêtement de surface devra être mis en place de manière identique à ce qui existait auparavant.

Si le marquage horizontal en rive ou en axe est endommagé, il devra être reconstitué à l'identique.

### **Dispositions spéciales pour les tranchées sous accotement :**

La réfection de l'accotement se fera à l'identique.

### **Autres dispositions spéciales générales :**

Le mat sera positionné sur l'accotement du giratoire à l'emplacement indiqué sur les photos ci-jointes.

### **Dépôt de matériaux :**

Après accord du gestionnaire de la route, les matériaux et matériels nécessaires à la réalisation des travaux autorisés par le présent arrêté pourront être déposés sur les dépendances de la voie (accotement...).

Les déblais de chantier non utilisés provenant des travaux seront évacués et transportés en décharge autorisée à recevoir les matériaux extraits par les soins du bénéficiaire de la présente autorisation ou de l'entreprise chargée d'exécuter les travaux.

En aucun cas ce dépôt ne pourra se prolonger pour une durée supérieure à celle des travaux prévue dans le présent arrêté. Les dépendances devront être rétablies dans leur état initial.

### **Article 3 – Sécurité et signalisation de chantier**

Deux mois avant le début des travaux, l'entreprise chargée de leur exécution devra demander un arrêté de circulation auprès du gestionnaire de la voie en faisant référence à la présente autorisation et à son numéro.

La présente autorisation ne dispense pas le bénéficiaire des autres procédures règlementaires à effectuer préalablement à l'engagement des travaux, notamment la Déclaration des Travaux (DT), la Déclaration d'Intention de Commencement de Travaux (DICT).

### **Article 4 – Préparation, implantation, ouverture de chantier, contrôles, réception et récolement**

#### **Préparation, implantation, ouverture de chantier**

Avant exécution, les travaux feront l'objet d'un piquetage avec le représentant de l'agence routière départementale gestionnaire de la voie.

Agence routière de Carpentras  
3001 chemin de Saint Gens  
84200 Carpentras  
Tél : 04 90 67 99 80  
[agenceroutierecarpentras@vaucluse.fr](mailto:agenceroutierecarpentras@vaucluse.fr)

Une semaine avant le démarrage des travaux, le bénéficiaire devra remettre : les fiches techniques des matériaux utilisés

les fiches techniques des produits utilisés ou les résultats de l'étude qu'il aura effectuée sur le matériau qu'il compte utiliser en remblai et la composition de l'atelier de compactage et sa capacité de travail avec

le matériau à mettre en œuvre (désignation précise du matériel, des coefficients de rendement, des épaisseurs de couches, du nombre de passe par couche et de la vitesse de translation, volume maximal à mettre en œuvre en un temps déterminé), étude qui s'imposera à lui.

Les travaux devront être réalisés dans un délai d'un an à compter de la délivrance de la présente autorisation.

### **Contrôles, réception et récolement**

Pendant les travaux, le bénéficiaire fera exécuter les contrôles permettant de garantir au gestionnaire de la voie l'implantation des ouvrages, la profondeur de pose des réseaux, la qualité des matériaux utilisés et la conformité de leur mise en œuvre dans les règles de l'art, les normes et spécifications demandées par la présente autorisation. Les résultats de ces contrôles seront communiqués au gestionnaire de la voie lors de la constatation de fin de chantier.

Le gestionnaire de la voie se réserve le droit de faire exécuter des contrôles complémentaires, pendant ou après les travaux, pour s'assurer de la bonne exécution des ouvrages et en particulier de la qualité des matériaux de remblai et de leur mise en œuvre. Les ouvrages non conformes devront être repris aux frais du bénéficiaire.

Le bénéficiaire informera le gestionnaire de la voie de l'achèvement des travaux et lui demandera la constatation de fin de chantier. La conformité des travaux sera contrôlée par le gestionnaire de la voie, notamment au vu des résultats des contrôles effectués, de la remise en état des lieux et de la sécurité de circulation après travaux.

L'intervenant établira et tiendra à disposition du gestionnaire de voirie des plans de récolement de ses installations de classe A, géoréférencés conformément à la réglementation en vigueur, et rattachés en planimétrie à la zone Lambert 93 et en altimétrie au système NGF-IGN69. Ils seront fournis sous forme dématérialisée.

La communication de ces plans au gestionnaire de la voie devra intervenir dans les trois mois suivant sa demande.

### **Article 5 - Redevance**

Les ouvrages réalisés sont soumis à une redevance d'occupation du domaine public fixée par délibération du Département n° 2015-1089 à :

- 30 € par kilomètre et par artère (valeur janvier 2006), à savoir un fourreau occupé ou non, ou un câble en pleine terre, dans le cas d'une utilisation du sol et du sous-sol ;
- 40 € par kilomètre et par artère (valeur janvier 2006), à savoir un ensemble de câbles aériens tirés entre deux supports, dans les autres cas et ce pour inciter à enfouir des réseaux. A noter que l'emprise des supports correspondants ne donne toutefois pas lieu à redevance ;
- 20 € par mètre carré au sol (valeur janvier 2006), s'agissant des installations autres que les stations radioélectriques.

Le bénéficiaire fera auprès du Département, avant le 1er mars de chaque année, une déclaration annuelle précisant la RD, la (les) commune (s), et le linéaire ou surface des ouvrages soumis à redevance.

### **Article 6 – Responsabilité et délai de garantie**

Le délai de garantie sera réputé expiré après un délai de 1 an suivant la réception des travaux demandée par le bénéficiaire et qui sera faite par le gestionnaire de la voie après achèvement des travaux. Pendant ce délai, le bénéficiaire sera tenu d'assurer un entretien permanent de la chaussée définitivement reconstituée.

A défaut de communication des résultats de contrôles, ce délai est porté à 3 ans.

Il se devra d'entretenir l'ouvrage implanté sur les dépendances domaniales, à charge pour lui de solliciter

auprès du gestionnaire de la voie l'autorisation d'intervenir pour procéder à cet entretien.

Son titulaire est responsable, tant vis-à-vis de la collectivité représentée par le signataire que vis-à-vis des tiers, des accidents de toute nature qui pourraient résulter de la réalisation de ses travaux ou de l'installation de ses biens mobiliers.

Dans le cas où l'exécution de l'autorisation ne serait pas conforme aux prescriptions techniques définies précédemment, le bénéficiaire sera mis en demeure de remédier aux malfaçons, dans un délai au terme duquel le gestionnaire de la voirie se substituera à lui. Les frais de cette intervention seront à la charge du bénéficiaire et récupérés par l'administration comme en matière de contributions directes.

Les droits des tiers sont et demeurent expressément réservés.

#### **Article 7 – Validité et renouvellement de l'arrêté - Remise en état des lieux**

Cette autorisation est délivrée à titre personnel et ne peut être cédée.

Elle est délivrée à titre précaire et révocable, et ne confère aucun droit réel à son titulaire : elle peut être retirée à tout moment pour des raisons de gestion de voirie sans qu'il puisse résulter, pour ce dernier, de droit à indemnité.

Elle est consentie, en ce qui concerne l'occupation de la dépendance domaniale pour une durée de 15 ans à compter de la date donnée pour le commencement de son exécution.

En cas de révocation de l'autorisation, ou au terme de sa validité en cas de non renouvellement, son bénéficiaire sera tenu, si les circonstances l'exigent, de remettre les lieux dans leur état primitif dans le délai d'un mois à compter de la révocation ou du terme de l'autorisation.

Passé ce délai, en cas d'inexécution, un procès-verbal sera dressé à son encontre, et la remise en état des lieux sera exécutée d'office aux frais du bénéficiaire de la présente autorisation.

Le gestionnaire de voirie se réserve le droit de demander le déplacement des ouvrages autorisés, aux frais de l'occupant du domaine public routier, dès lors que des travaux sur la chaussée ou ses dépendances le nécessiteront.

Fait à Carpentras, le 05/07/2022  
Pour la Présidente et par délégation

Le Chef d'Agence  
Patrice LIONS  
Le Chef d'Agence  
Patrice LIONS

Annexes:  
photos

Diffusion:

- benoit GOURRIER (CARPENTRAS)
- Monsieur le Maire de la commune de CARPENTRAS
- M. le Directeur des Interventions et de la Sécurité Routière
- M.le Chef de l'Agence de CARPENTRAS

Le présent arrêté peut faire l'objet d'un recours auprès du tribunal administratif de Nîmes, dans un délai de 2 mois à partir de sa notification. Le tribunal administratif peut être aussi saisi par l'application informatique "Télérecours Citoyens" accessible par le site internet [www.telerecours.fr](http://www.telerecours.fr)  
Conformément aux dispositions de la loi n°2018-493 du 20 juin 2018 relative à la protection des données personnelles, le bénéficiaire est informé qu'il dispose d'un droit d'accès, de rectification, d'effacement ou de demande de limitation de traitement des données qu'il peut exercer, pour les informations le concernant, auprès de la collectivité signataire du présent document.

CONSEIL DEPARTEMENTAL DE VAUCLUSE  
Direction des Interventions et de la Sécurité Routière  
Agence de L'ISLE SUR LA SORGUE  
Centre routier d'APT  
Numéro de dossier : 92  
N° de l'arrêté : 2022-5708

**Arrêté temporaire Réf. AT 2022-1014 DISR  
Portant réglementation de la circulation sur la  
D232 du PR 13+0034 au PR 13+0081  
Commune de Bonnieux**

**Hors agglomération**

**La Présidente du Conseil départemental**

- VU le Code général des collectivités territoriales et notamment l'article L. 3221-4
- VU l'Instruction interministérielle sur la signalisation routière et notamment le livre 1, 4ème partie, signalisation de prescription et le livre 1, 8ème partie, signalisation temporaire
- VU le Code de la route et notamment l'article R. 411-8
- VU l'arrêté de la Présidente du Conseil départemental n° 2022-2823 du 30 mars 2022 portant délégation de signature à Monsieur Laurent MION, Chef de l'agence routière de L'Isle sur la Sorgue, et en cas d'absence ou d'empêchement à Monsieur Olivier MURILLON, Adjoint au chef de l'agence routière de L'Isle sur la Sorgue
- VU la demande en date du 01/07/2022 de l'entreprise SNPR, intervenant pour le compte de Suez

**CONSIDÉRANT** que les travaux de renouvellement d'un poteau incendie nécessitent la réglementation temporaire de la circulation

**ARRÊTE**

**Article 1**

A compter du 05/07/2022 et jusqu'au 12/07/2022, dans la zone de travaux, la circulation sera alternée par feux ou manuellement par piquets K10.  
D232 du PR 13+0034 au PR 13+0081 (Bonnieux) situés hors agglomération.

**Signalisation :**

La signalisation sera établie sur la base des indications du manuel du chef de chantier, Signalisation temporaire "volume I routes bidirectionnelles" notamment le schéma CF23 alternat par piquets K10 et le schéma CF24 alternat par feux.

L'implantation des signaux sera conforme à la fiche no 4 du manuel du chef de chantier.

Les matériels de signalisation temporaire seront tous de classe 2, conformément



### Prescriptions :

Dans la zone des travaux et sur décision de l'entreprise, la circulation sera alternée par feux ou manuellement par piquets K10.

La vitesse sera progressivement limitée à 50km/h.

Le dépassement de tous les véhicules autres que les deux roues sera interdit.

La chaussée sera rendu en totalité libre à la circulation de 18h00 à 08h00 et en cas d'urgence.

L'activité du chantier sera suspendue de 18h00 à 08h00 ainsi que les samedis et les dimanches.

La chaussée sera rendue en totalité libre à la circulation de 18h00 à 8h00, en cas d'urgence.

L'activité du chantier sera suspendue de 18h00 à 8h00, les samedis, les dimanches.

L'implantation des signaux sera conforme à la fiche n° 4 du manuel du chef de chantier.

Les matériels de signalisation temporaire seront tous de classe 2, conformément à l'article 52 du règlement de voirie départemental de Vaucluse.

Les panneaux seront solidement fixés sur un support stable qui pourra être lesté. Le lestage ne doit pas être réalisé avec des matériaux agressifs ou qui pourraient constituer un danger pour la circulation.

L'entreprise balisera de jour et de nuit les fouilles, les dénivellations, les matériels et dépôts de matériaux sur la base des schémas DT2, DT4 et la fiche n°3 du "manuel de chef de chantier - routes bidirectionnelles".

La signalisation devra être en permanence adaptée aux différentes phases du chantier. Elle sera déposée par l'entreprise dès qu'elle n'aura plus son utilité.

Dans le cas où certains panneaux de signalisation permanente doivent être masqués pour ne pas apporter de confusion avec la signalisation temporaire, les matériaux utilisés pour le masquage seront posés de manière à ne pas détériorer les films existants.

### Dispositions particulières :

Les accès riverains, publics et privés seront maintenus. L'entreprise adaptera sa signalisation en rapport de la zone traitée afin de guider les riverains.

L'entreprise assurera en permanence la propreté de la chaussée dans la zone du chantier et ses abords et effectuera à cet effet et autant que nécessaire les nettoyages de la chaussée.

Tout dommage causé au domaine public devra être réparé qualitativement à l'identique par l'entreprise.

### Article 2

La signalisation réglementaire, conforme aux dispositions de l'instruction interministérielle sur la signalisation routière et aux schémas et fiches définis à l'article 1 du présent arrêté, sera mise en place et entretenue sous la responsabilité de :

SNPR - Quartier les margouillons, 270 Chemin des rigauds - 84400 GARGAS

Tél: 04 90 74 42 20 - Port: 06.32.53.96.46 - adresse courriel : provence.reseaux@wanadoo.fr

L'entreprise informera les services du Département (Agence de l'ISLE SUR LA SORGUE) des éventuelles interruptions de chantiers (dates d'arrêt, dates de reprise...).

Les coordonnées de contact pour toute demande d'intervention pour la maintenance de la signalisation pendant toute la durée du chantier sont :

M. Mathieu DELAPORTE : 06.26.49.39.82

### **Article 3**

Les dispositions définies par le présent arrêté prendront effet le jour de la mise en place de la signalisation prévue à l'article 1 ci-dessus.

### **Article 4**

Le présent arrêté, dont les dispositions annulent et remplacent pendant la durée des travaux toutes les dispositions contraires et antérieures, sera affiché aux extrémités du chantier.

### **Article 5**

Mme la Présidente du Conseil départemental et M. le Commandant du Groupement de Gendarmerie de Vaucluse sont chargés, chacun en ce qui le concerne, de l'exécution du présent arrêté.

**Fait à L'Isle sur la Sorgue, le 05/07/2022**  
**Pour la Présidente et par délégation**

Pour la Présidente  
et par délégation,  
Le Chef d'Agence

  
Laurent MION

#### **Diffusion :**

- Mme la Chef du Service Réseau Vaucluse de la Direction des Transports de la Région PACA
- Monsieur le Maire de la commune de BONNIEUX
- M. le Directeur des Interventions et de la Sécurité Routière
- Monsieur Mathieu DELAPORTE (SNPR)
- M. le Chef de l'Agence de l'ISLE SUR LA SORGUE

Conformément aux dispositions de la loi n°2018-493 du 20 juin 2018 relative à la protection des données personnelles, le bénéficiaire est informé qu'il dispose d'un droit d'accès, de rectification, d'effacement ou de demande de limitation de traitement des données qu'il peut exercer, pour les informations le concernant, auprès de la collectivité signataire du présent document.



CONSEIL DÉPARTEMENTAL DE VAUCLUSE  
Direction des Interventions et de la Sécurité Routière  
Agence de L'ISLE SUR LA SORGUE  
Centre routier d'APT  
Numéro de dossier : 89

N° de l'arrêté : 2022-5709

**Arrêté temporaire Réf. AT 2022-1011 DISR  
Portant réglementation de la circulation sur la  
D109 du PR 0+0110 au PR 2+0889  
Communes de Lacoste et Bonnieux  
Hors agglomération**

**La Présidente du Conseil départemental**

- VU le Code général des collectivités territoriales et notamment l'article L. 3221-4
- VU le Code de la route et notamment l'article R. 411-8
- VU l'Instruction interministérielle sur la signalisation routière et notamment le livre 1, 8ème partie, signalisation temporaire
- VU l'arrêté de la Présidente du Conseil départemental n° 2022-2823 du 30 mars 2022 portant délégation de signature à Monsieur Laurent MION, Chef de l'agence routière de L'Isle sur la Sorgue, et en cas d'absence ou d'empêchement à Monsieur Olivier MURILLON, Adjoint au chef de l'agence routière de L'Isle sur la Sorgue
- VU la demande en date du 01/07/2022 de l'entreprise DNL, intervenant pour le compte de Vaucluse numérique

**CONSIDÉRANT** que les travaux de tirage de la fibre optique sur le réseau existant nécessitent la réglementation temporaire de la circulation

**ARRÊTE**

**Article 1**

A compter du 18/07/2022 et jusqu'au 01/08/2022 les travaux de tirage de la fibre optique sur le réseau existant sur la D109 du PR 0+0110 au PR 2+0889 seront effectués du lundi au vendredi de 06h00 à 18h00 dans les conditions suivantes :

**L'entreprise devra, lors des contrôles sur chantier, être en possession et en mesure de présenter la permission de voirie et/ou l'arrêté temporaire concernant les travaux dont elle a la charge.**

**Prescriptions :**

Les travaux se dérouleront sous le régime d'un chantier mobile

### Signalisation :

La signalisation sera établie sur la base du manuel de chef de chantier, signalisation temporaire "volume 1 routes bidirectionnelles" selon :

- le schéma CM41 chantier mobile en situation de travaux avec bonne visibilité
- le schéma CM42 chantier mobile en situation de travaux avec visibilité insuffisante
- le schéma CM44 chantier mobile en situation de travaux avec trafic ou condition de visibilité justifiant un alternat, la vitesse sera limitée à 50 km/h et le dépassement de tout véhicule sera interdit, l'alternat manuel pourra être remplacé par un alternat par feux selon le schéma CF24

La chaussée sera rendue en totalité libre à la circulation de 18h00 à 8h00, en cas d'urgence.

L'activité du chantier sera suspendue de 18h00 à 8h00, les samedis et les dimanches

Pour toute intervention à l'intérieur des chambres, chaque chambre ouverte sera balisée et la signalisation au droit de celle-ci sera mise en place selon le schéma précité, correspondant à sa position sur le domaine public routier ou sur la chaussée. Chaque chambre sera refermée dès que l'intervention aura été effectuée, et à chaque fin de 1/2 journée de travail.

La signalisation devra être en permanence adaptée aux différentes phases du chantier. Elle sera déposée par l'entreprise dès qu'elle n'aura plus son utilité.

### Signalisation :

L'implantation des signaux sera conforme à la fiche n° 4 du manuel du chef de chantier.

Les matériels de signalisation temporaire seront tous de classe 2, conformément à l'article 52 du règlement de voirie départemental de Vaucluse.

Les panneaux seront solidement fixés sur un support stable qui pourra être lesté. Le lestage ne doit pas être réalisé avec des matériaux agressifs ou qui pourraient constituer un danger pour la circulation.

L'entreprise balisera de jour et de nuit les fouilles, les dénivellations, les matériels et dépôts de matériaux sur la base des schémas DT2, DT4 et la fiche n°3 du "manuel de chef de chantier - routes bidirectionnelles".

Dans le cas où certains panneaux de signalisation permanente doivent être masqués pour ne pas apporter de confusion avec la signalisation temporaire, les matériaux utilisés pour le masquage seront posés de manière à ne pas détériorer les films existants.

### Dispositions particulières :

L'entreprise assurera en permanence la propreté de la chaussée dans la zone du chantier et de ses abords et effectuera à cet effet et autant que nécessaire les nettoyages de la chaussée.

Tout dommage causé au domaine public devra être réparé qualitativement à l'identique par l'entreprise.

Les accès riverains, publics et privés seront maintenus. L'entreprise adaptera sa signalisation en rapport de la zone traitée afin de guider les riverains.

### Article 2

La signalisation réglementaire, conforme aux dispositions de l'instruction interministérielle sur la signalisation routière et aux schémas et fiches définis à l'article 1 du présent arrêté, sera mise en place et entretenue sous la responsabilité de l'entreprise chargée des travaux :

DNL - 264 Avenue de Sainte Catherine - 84140 MONTFAVET

Tél: - Port: 0627002010 - adresse courriel: dnl.malikacheriet@gmail.com

Les coordonnées de contact pour toute demande d'intervention pour la maintenance de la signalisation pendant toute la durée du chantier sont :

M. Amdi DARBEK : 06.27.00.20.10

### **Article 3**

Les dispositions définies par le présent arrêté prendront effet le jour de la mise en place de la signalisation prévue à l'article 1 ci-dessus.

L'entreprise informera les services du Département : Centre routier d'APT, M. PONS Gilles Chef de Centre Tél : 07 88 05 42 15

ou

M. SALERI Xavier Adjoint au Chef de centre Tél : 07 84 23 68 59

du démarrage des travaux, des jours d'interventions de l'entreprise et des interruptions de chantiers

### **Article 4**

Le présent arrêté, dont les dispositions annulent et remplacent pendant la durée des travaux toutes les dispositions contraires et antérieures, sera affiché aux extrémités du chantier.

### **Article 5**

Mme la Présidente du Conseil départemental et M. le Commandant du Groupement de Gendarmerie de Vaucluse sont chargés, chacun en ce qui le concerne, de l'exécution du présent arrêté.

Fait à L'Isle sur la Sorgue, le 05/07/2022

Pour la Présidente et par délégation

Pour la Présidente  
et par délégation,

Le Chef d'Agence

Laurent MION

#### Annexes:

CM41 Routes bidirectionnelles bonne visibilité

CM42 Routes bidirectionnelles visibilité insuffisante

CM44 Routes bidirectionnelles trafic et visibilité justifiant alternat

CF24 Routes bidirectionnelles alternat par feux

#### Diffusion :

- Mme la Chef du Service Réseau Vaucluse de la Direction des Transports de la Région PACA
- Monsieur le Maire de la commune de LACOSTE
- Monsieur le Maire de la commune de BONNIEUX
- DNL
- M.le Chef de l'Agence de l'ISLE SUR LA SORGUE

Conformément aux dispositions de la loi n°2018-493 du 20 juin 2018 relative à la protection des données personnelles, le bénéficiaire est informé qu'il dispose d'un droit d'accès, de rectification, d'effacement ou de demande de limitation de traitement des données qu'il peut exercer, pour les informations le concernant, auprès de la collectivité signataire du présent document.



CONSEIL DÉPARTEMENTAL DE VAUCLUSE  
Direction des Interventions et de la Sécurité Routière  
Agence de CARPENTRAS  
Centre routier de CARPENTRAS

N° de l'arrêté 2022-5710

**Arrêté temporaire Réf. AT 2022-1040 DISR  
Portant réglementation de la circulation sur la  
D942 au PR 28+0500  
Commune de Mormoiron  
Hors agglomération**

**La Présidente du Conseil départemental**

- VU le Code général des collectivités territoriales et notamment l'article L. 3221-4
- VU le Code de la route et notamment les articles R. 411-8 et R. 413-1
- VU l'Instruction interministérielle sur la signalisation routière et notamment le livre 1, 8ème partie, signalisation temporaire
- VU l'arrêté de la Présidente du Conseil départemental n° 2022-2821 du 30 mars 2022 portant délégation de signature à Monsieur Patrice LIONS, Chef de l'agence routière de Carpentras, et en cas d'absence ou d'empêchement à Monsieur Patrick MUS, Adjoint au Chef de l'agence routière de Carpentras
- VU la demande en date du 05/07/2022 de l'entreprise GASNAULT B.T.P., intervenant pour le compte de Suez

**CONSIDÉRANT** que les travaux de réfection de tranchée nécessitent la réglementation temporaire de la circulation

---

**ARRÊTE**

**Article 1**

A compter du 06/07/2022 et jusqu'au 08/07/2022 les travaux de réfection de tranchée sur la D942 au PR 28+0500 seront effectués de 8h00 à 18h00 dans les conditions suivantes :

Cet arrêté est conforme à la permission de voirie N°AV 2022 0475-DISR en date du 04/07/2022.

**Prescriptions :**

Dans la zone de travaux, la circulation sera alternée par feux.

La vitesse sera progressivement limitée à 50 km/h.

Le dépassement de tous véhicules autres que les deux roues sera interdit.

**Signalisation :**

La signalisation sera établie sur la base des indications du manuel du chef de chantier, Signalisation temporaire volume 1 "routes bidirectionnelles" notamment et la fiche CF24 .

La chaussée sera rendue en totalité libre à la circulation de 18h00 à 8h00.

L'activité du chantier sera suspendue de 18h00 à 8h00



La signalisation devra être en permanence adaptée aux différentes phases du chantier. Elle sera déposée par l'entreprise dès qu'elle n'aura plus son utilité.

### Signalisation :

L'implantation des signaux sera conforme à la fiche n° 4 du manuel du chef de chantier.

Les matériels de signalisation temporaire seront tous de classe 2, conformément à l'article 52 du règlement de voirie départemental de Vaucluse.

Les panneaux seront solidement fixés sur un support stable qui pourra être lesté. Le lestage ne doit pas être réalisé avec des matériaux agressifs ou qui pourraient constituer un danger pour la circulation.

L'entreprise balisera de jour et de nuit les fouilles, les dénivellations, les matériels et dépôts de matériaux sur la base des schémas DT2, DT4 et la fiche n°3 du "manuel de chef de chantier - routes bidirectionnelles".

### Dispositions particulières :

L'entreprise assurera en permanence la propreté de la chaussée dans la zone du chantier et de ses abords et effectuera à cet effet et autant que nécessaire les nettoyages de la chaussée.

Tout dommage causé au domaine public devra être réparé qualitativement à l'identique par l'entreprise.

### Article 2

La signalisation réglementaire, conforme aux dispositions de l'instruction interministérielle sur la signalisation routière et aux schémas et fiches définis à l'article 1 du présent arrêté, sera mise en place et entretenue sous la responsabilité de l'entreprise chargée des travaux :

GASNAULT B.T.P. - Zone PRATO III route de Carpentras - 84210 Pernes les fontaines  
Tél: 04 90 67 93 02 - Port: 06 12 62 41 26 - adresse courriel: [contact@gasnault-btp.com](mailto:contact@gasnault-btp.com)

Les coordonnées de contact pour toute demande d'intervention pour la maintenance de la signalisation pendant toute la durée du chantier sont :

M. BAILLEST Olivier Tél : 06 12 62 41 26

### Article 3

Les dispositions définies par le présent arrêté prendront effet le jour de la mise en place de la signalisation prévue à l'article 1 ci-dessus.

L'entreprise informera les services du Département : Centre routier de CARPENTRAS, M. TASSAN Dominique Chef de centre Tél : 06 24 90 49 45

ou

M. GAUTIER Mathieu Adjoint au Chef de centre Tél : 06 82 53 87 17

du démarrage des travaux, des jours d'interventions de l'entreprise et des interruptions de chantiers

### Article 4


Le présent arrêté, dont les dispositions annulent et remplacent pendant la durée des travaux toutes les dispositions contraires et antérieures, sera affiché aux extrémités du chantier.

## **Article 5**

Mme la Présidente du Conseil départemental et M. le Commandant du Groupement de Gendarmerie de Vaucluse sont chargés, chacun en ce qui le concerne, de l'exécution du présent arrêté.

**Fait à Carpentras, le 05/07/2022  
Pour la Présidente et par délégation**

**L'Adjoint au Chef d'Agence,  
Patrick MUS**



### **Annexes:**

CF24 Routes bidirectionnelles alternat par feux

### **Diffusion :**

- Mme la Chef du Service Réseau Vaucluse de la Direction des Transports de la Région PACA
- Monsieur le Maire de la commune de MORMOIRON
- GASNAULT B.T.P.
- M.le Chef de l'Agence de CARPENTRAS

Conformément aux dispositions de la loi n°2018-493 du 20 juin 2018 relative à la protection des données personnelles, le bénéficiaire est informé qu'il dispose d'un droit d'accès, de rectification, d'effacement ou de demande de limitation de traitement des données qu'il peut exercer, pour les informations le concernant, auprès de la collectivité signataire du présent document.





N° de l'arrêté 2022-5711

**Arrêté temporaire Réf. AT 2022-1019 DISR  
Portant réglementation de la circulation sur la  
D975 du PR 14+0780 au PR 15+0000  
Commune de Rasteau  
Hors agglomération**

**La Présidente du Conseil départemental**

- VU le Code général des collectivités territoriales et notamment l'article L. 3221-4
- VU le Code de la route et notamment les articles R. 411-8 et R. 413-1
- VU l'Instruction interministérielle sur la signalisation routière et notamment le livre 1, 8ème partie, signalisation temporaire
- VU l'arrêté de la Présidente du Conseil départemental n° 2022-2822 du 30 mars 2022 portant délégation de signature à Monsieur Jean-Firmin BARDISA, Chef de l'agence routière de Vaison la Romaine, et en cas d'absence ou d'empêchement à Monsieur Christophe DUHOO, Adjoint au Chef de l'agence routière de Vaison la Romaine
- VU la demande en date du 30/06/2022 de l'entreprise SAUR DGA Est

**CONSIDÉRANT** que les travaux de branchement au réseau d'eau potable nécessitent la réglementation temporaire de la circulation

**ARRÊTE**

**Article 1**

A compter du 11/07/2022 et jusqu'au 25/07/2022 les travaux de branchement au réseau d'eau potable sur la D975 du PR 14+0780 au PR 15+0000 seront effectués de 8h00 à 18h00 dans les conditions suivantes :

Cet arrêté est conforme à la permission de voirie N° AV 2022 0480-DISR en date du 01/07/2022.

**L'entreprise devra, lors des contrôles sur chantier, être en possession et en mesure de présenter la permission de voirie et/ou l'arrêté temporaire concernant les travaux dont elle a la charge.**

**Prescriptions :**

Dans la zone de travaux, la circulation sera alternée par feux.

La vitesse sera progressivement limitée à 50 km/h.

Le dépassement de tous véhicules autres que les deux roues sera interdit.

### Signalisation :

La signalisation sera établie sur la base des indications du manuel du chef de chantier, Signalisation temporaire volume 1 "routes bidirectionnelles" notamment et la fiche CF24 .

L'activité du chantier sera suspendue de 18h00 à 8h00, les samedis, les dimanches et les jours fériés  
- jour férié : jeudi 14 juillet,

La signalisation devra être en permanence adaptée aux différentes phases du chantier. Elle sera déposée par l'entreprise dès qu'elle n'aura plus son utilité.

L'implantation des signaux sera conforme à la fiche n° 4 du manuel du chef de chantier.

Les matériels de signalisation temporaire seront tous de classe 2, conformément à l'article 52 du règlement de voirie départemental de Vaucluse.

Les panneaux seront solidement fixés sur un support stable qui pourra être lesté. Le lestage ne doit pas être réalisé avec des matériaux agressifs ou qui pourraient constituer un danger pour la circulation.

### Dispositions particulières :

L'entreprise assurera en permanence la propreté de la chaussée dans la zone du chantier et de ses abords et effectuera à cet effet et autant que nécessaire les nettoyages de la chaussée.

Tout dommage causé au domaine public devra être réparé qualitativement à l'identique par l'entreprise.

### **Article 2**

La signalisation réglementaire, conforme aux dispositions de l'instruction interministérielle sur la signalisation routière et aux schémas et fiches définis à l'article 1 du présent arrêté, sera mise en place et entretenue sous la responsabilité de l'entreprise chargée des travaux :

SAUR DGA Est - 21 Rue Anita Conti - 56000 Vannes  
Tél: 04.72.05.45.15 - adresse courriel: dict.est@saur.com

### **Article 3**

Les dispositions définies par le présent arrêté prendront effet le jour de la mise en place de la signalisation prévue à l'article 1 ci-dessus.

L'entreprise informera les services du Département : Centre routier de VAISON LA ROMAINE, du démarrage des travaux, des jours d'interventions de l'entreprise et des interruptions de chantiers

### **Article 4**

Le présent arrêté, dont les dispositions annulent et remplacent pendant la durée des travaux toutes les dispositions contraires et antérieures, sera affiché aux extrémités du chantier.

## **Article 5**

Mme la Présidente du Conseil départemental et M. le Commandant du Groupement de Gendarmerie de Vaucluse sont chargés, chacun en ce qui le concerne, de l'exécution du présent arrêté.

**Fait à Vaison-la-Romaine, le 05/7/2022**  
**Pour la Présidente et par délégation**

Le Chef d'Agence



Jean-Firmin BARDISA

### Annexes:

CF24 Routes bidirectionnelles alternat par feux

### Diffusion :

- Mme la Chef du Service Réseau Vaucluse de la Direction des Transports de la Région PACA
- Monsieur le Maire de la commune de RASTEAU
- SAUR DGA Est
- M.le Chef de l'Agence de VAISON LA ROMAINE

Conformément aux dispositions de la loi n°2018-493 du 20 juin 2018 relative à la protection des données personnelles, le bénéficiaire est informé qu'il dispose d'un droit d'accès, de rectification, d'effacement ou de demande de limitation de traitement des données qu'il peut exercer, pour les informations le concernant, auprès de la collectivité signataire du présent document.

CONSEIL DEPARTEMENTAL DE VAUCLUSE  
Direction des Interventions et de la Sécurité Routière  
Agence de VAISON LA ROMAINE  
Centre routier d'ORANGE

N° de l'arrêté : 2022-5712

**Arrêté temporaire n° AT 2022-0987 DISR  
Portant réglementation de la circulation sur le  
giratoire de la D204 référencé G93  
Commune de Lapalud  
Hors agglomération**

**La Présidente du Conseil départemental**

- VU le Code général des collectivités territoriales et notamment l'article L. 3221-4
- VU l'Instruction interministérielle sur la signalisation routière et notamment le livre 1, 4ème partie, signalisation de prescription et le livre 1, 8ème partie, signalisation temporaire
- VU le Code de la route et notamment l'article R. 411-8
- VU l'arrêté de la Présidente du Conseil départemental n° 2022-2822 du 30 mars 2022 portant délégation de signature à Monsieur Jean-Firmin BARDISA, Chef de l'agence routière de Vaison la Romaine, et en cas d'absence ou d'empêchement à Monsieur Christophe DUHOO, Adjoint au Chef de l'agence routière de Vaison la Romaine
- VU la demande en date du 24/06/2022 de l'entreprise EIFFAGE, intervenant pour le compte du Conseil départemental de Vaucluse

**CONSIDÉRANT** que les travaux de réfection de la chaussée, reprise du tapis d'enrobés d'un giratoire nécessitent la réglementation temporaire de la circulation

**ARRÊTE**

**Article 1**

À compter du 11/07/2022 et jusqu'au 13/07/2022, de 18h00 à 8h00, la circulation sera réglementée sur le giratoire de la D204 référencé G93, de la façon suivante :

**Prescriptions :**

Dans la zone de travaux, et sur décision de l'entreprise, la circulation sera alternée par feux.

La vitesse sera progressivement limitée à 50 km/h.

Le dépassement de tous véhicules autres que les deux roues sera interdit.

L'activité du chantier sera suspendue de 8h00 à 18h00.

### Signalisation :

La signalisation sera établie sur la base des indications du manuel du chef de chantier, Signalisation temporaire "volume 1 routes bidirectionnelles" notamment le schéma CF24 alternat par feux, ainsi que la fiche 12 Circulation alternée.

L'implantation des signaux sera conforme à la fiche n° 4 du manuel du chef de chantier.

Les matériels de signalisation temporaire seront tous de classe 2, conformément à l'article 52 du règlement de voirie départemental de Vaucluse.

Les panneaux seront solidement fixés sur un support stable qui pourra être lesté. Le lestage ne doit pas être réalisé avec des matériaux agressifs ou qui pourraient constituer un danger pour la circulation.

L'entreprise balisera de jour et de nuit les fouilles, les dénivellations, les matériels et dépôts de matériaux sur la base des schémas DT2, DT4 et la fiche n°3 du "manuel de chef de chantier - routes bidirectionnelles".

La signalisation devra être en permanence adaptée aux différentes phases du chantier. Elle sera déposée par l'entreprise dès qu'elle n'aura plus son utilité.

Dans le cas où certains panneaux de signalisation permanente doivent être masqués pour ne pas apporter de confusion avec la signalisation temporaire, les matériaux utilisés pour le masquage seront posés de manière à ne pas détériorer les films existants.

### Dispositions particulières :

Les accès riverains, publics et privés seront maintenus. L'entreprise adaptera sa signalisation en rapport de la zone traitée afin de guider les riverains.

L'entreprise assurera en permanence la propreté de la chaussée dans la zone du chantier et ses abords et effectuera à cet effet et autant que nécessaire les nettoyages de la chaussée.

Tout dommage causé au domaine public devra être réparé qualitativement à l'identique par l'entreprise.

### **Article 2**

La signalisation réglementaire, conforme aux dispositions de l'instruction interministérielle sur la signalisation routière et aux schémas et fiches définis à l'article 1 du présent arrêté, sera mise en place et entretenue sous la responsabilité de :

EIFFAGE  
ZI Le Millénaire  
Le Pas d'Arles - 84430 MONDRAGON  
Tél: - Port: 06 26 12 68 67  
adresse courriel : nicolas.carminati@eiffage.com

L'entreprise informera les services du Département (Agence de VAISON LA ROMAINE) des éventuelles interruptions de chantiers (dates d'arrêt, dates de reprise...).

### **Article 3**

Les dispositions définies par le présent arrêté prendront effet le jour de la mise en place de la signalisation prévue à l'article 1 ci-dessus.

#### **Article 4**

Le présent arrêté, dont les dispositions annulent et remplacent pendant la durée des travaux toutes les dispositions contraires et antérieures, sera affiché aux extrémités du chantier.

#### **Article 5**

Mme la Présidente du Conseil départemental et M. le Commandant du Groupement de Gendarmerie de Vaucluse sont chargés, chacun en ce qui le concerne, de l'exécution du présent arrêté.

**Fait à Vaison-la-Romaine, le 05/7/2022  
Pour la Présidente et par délégation**



#### **Annexes :**

CF24 Routes bidirectionnelles alternat par feux  
Fiche 12 - Routes bidirectionnelles - Circulation alternée

#### **Diffusion :**

- M. Nicolas Carminati (EIFFAGE)
- M. le Maire de la commune de BOLLENE
- M. le Maire de la commune de LAPALUD
- M. le Directeur des Interventions et de la Sécurité Routière
- Mme la Présidente du Conseil départemental
- M. le Commandant du Groupement de Gendarmerie de Vaucluse

Conformément aux dispositions de la loi n°2018-493 du 20 juin 2018 relative à la protection des données personnelles, le bénéficiaire est informé qu'il dispose d'un droit d'accès, de rectification, d'effacement ou de demande de limitation de traitement des données qu'il peut exercer, pour les informations le concernant, auprès de la collectivité signataire du présent document.

CONSEIL DEPARTEMENTAL DE VAUCLUSE  
Direction des Interventions et de la Sécurité Routière  
Agence de VAISON LA ROMAINE  
Centre routier d'ORANGE  
N° de l'arrêté : 2022-5713

**Arrêté temporaire n° AT 2022-0988 DISR  
Portant réglementation de la circulation sur le  
giratoire G94 sur la D 204  
Commune de Bollène  
Route classée à grande circulation  
Hors agglomération**

**La Présidente du Conseil départemental**

- VU le Code général des collectivités territoriales et notamment l'article L. 3221-4
- VU le Code de la route et notamment les articles R. 411-8 et R. 413-1
- VU l'Instruction interministérielle sur la signalisation routière et notamment le livre 1, 8ème partie, signalisation temporaire
- VU l'avis réputé favorable du Préfet conformément à l'arrêté n° DISR 19-0119 du 22 janvier 2019
- VU l'arrêté de la Présidente du Conseil départemental n° 2022-2822 du 30 mars 2022 portant délégation de signature à Monsieur Jean-Firmin BARDISA, Chef de l'agence routière de Vaison la Romaine, et en cas d'absence ou d'empêchement à Monsieur Christophe DUHOO, Adjoint au Chef de l'agence routière de Vaison la Romaine
- VU la demande en date du 24/06/2022 de l'entreprise EIFFAGE, intervenant pour le compte du Conseil départemental de Vaucluse

**CONSIDÉRANT** que les travaux de réfection de la chaussée, reprise du tapis d'enrobés du giratoire G94 nécessitent la réglementation temporaire de la circulation

**ARRÊTE**

**Article 1**

A compter du 11/07/2022 et jusqu'au 13/07/2022 les travaux de réfection de la chaussée, reprise du tapis d'enrobés du giratoire G94 sur la D204 seront effectués de 18h00 à 8h00 ( de 18h00 à 5h00 la nuit du 12 au 13 ) dans les conditions suivantes :

**L'entreprise devra, lors des contrôles sur chantier, être en possession et en mesure de présenter la permission de voirie et/ou l'arrêté temporaire concernant les travaux dont elle a la charge.**

**Prescriptions :**

Dans la zone de travaux, la circulation sera alternée par feux.

La vitesse sera progressivement limitée à 50 km/h.

Le dépassement de tous véhicules autres que les deux roues sera interdit.



### Signalisation :

La signalisation sera établie sur la base des indications du manuel du chef de chantier, Signalisation temporaire volume 1 "routes bidirectionnelles" notamment et la fiche CF24 .

L'activité du chantier sera suspendue de 8h00 à 18h00.

La signalisation devra être en permanence adaptée aux différentes phases du chantier. Elle sera déposée par l'entreprise dès qu'elle n'aura plus son utilité.

L'implantation des signaux sera conforme à la fiche n° 4 du manuel du chef de chantier.

Les matériels de signalisation temporaire seront tous de classe 2, conformément à l'article 52 du règlement de voirie départemental de Vaucluse.

Les panneaux seront solidement fixés sur un support stable qui pourra être lesté. Le lestage ne doit pas être réalisé avec des matériaux agressifs ou qui pourraient constituer un danger pour la circulation.

L'entreprise balisera de jour et de nuit les fouilles, les dénivellations, les matériels et dépôts de matériaux sur la base des schémas DT2, DT4 et la fiche n°3 du "manuel de chef de chantier - routes bidirectionnelles".

Dans le cas où certains panneaux de signalisation permanente doivent être masqués pour ne pas apporter de confusion avec la signalisation temporaire, les matériaux utilisés pour le masquage seront posés de manière à ne pas détériorer les films existants.

### Dispositions particulières :

L'entreprise assurera en permanence la propreté de la chaussée dans la zone du chantier et de ses abords et effectuera à cet effet et autant que nécessaire les nettoyages de la chaussée.

Tout dommage causé au domaine public devra être réparé qualitativement à l'identique par l'entreprise.

Les accès riverains, publics et privés seront maintenus. L'entreprise adaptera sa signalisation en rapport de la zone traitée afin de guider les riverains.

### Article 2

La signalisation réglementaire, conforme aux dispositions de l'instruction interministérielle sur la signalisation routière et aux schémas et fiches définis à l'article 1 du présent arrêté, sera mise en place et entretenue sous la responsabilité de l'entreprise chargée des travaux :

EIFFAGE  
ZI Le Millénaire  
Le Pas d'Arles  
84430 MONDRAGON  
Port: 06 26 12 68 67  
@: nicolas.carminati@eiffage.com

### Article 3

Les dispositions définies par le présent arrêté prendront effet le jour de la mise en place de la signalisation prévue à l'article 1 ci-dessus.

L'entreprise informera les services du Département : Centre routier d'ORANGE, M. FRIZET Frédéric Chef de centre Tél : 04 90 69 50 63 du démarrage des travaux, des jours d'interventions de l'entreprise et des interruptions de chantiers.

#### **Article 4**

Le présent arrêté, dont les dispositions annulent et remplacent pendant la durée des travaux toutes les dispositions contraires et antérieures, sera affiché aux extrémités du chantier.

#### **Article 5**

Mme la Présidente du Conseil départemental et M. le Commandant du Groupement de Gendarmerie de Vaucluse sont chargés, chacun en ce qui le concerne, de l'exécution du présent arrêté.

**Fait à Vaison-la-Romaine, le 05/7/2022  
Pour la Présidente et par délégation**



#### **Annexe :**

CF24 Routes bidirectionnelles alternat par feux

#### **Diffusion :**

- EIFFAGE
- M. le Directeur Départemental des Territoires
- M. le Maire de la commune de BOLLENE
- Mme la Présidente du Conseil départemental ( DISR )

Conformément aux dispositions de la loi n°2018-493 du 20 juin 2018 relative à la protection des données personnelles, le bénéficiaire est informé qu'il dispose d'un droit d'accès, de rectification, d'effacement ou de demande de limitation de traitement des données qu'il peut exercer, pour les informations le concernant, auprès de la collectivité signataire du présent document.

N° de l'arrêté 2022-5714

**Arrêté de voirie Réf. AV - 2022 0492 - DISR  
Portant Permission de voirie  
sur la D21 au PR 1+0567  
commune de Sarrians  
en agglomération**

**La Présidente du Conseil départemental**

- VU la demande en date du 01/07/2022 par laquelle GRIECO Investissement sollicite l'autorisation d'occupation du domaine public et la réalisation de travaux pour la création d'un réseau de télécommunications,
- VU le code général des collectivités territoriales
- VU le code de la voirie routière
- VU la délibération n° 2019-471 du 21 juin 2019 du Conseil départemental de Vaucluse approuvant le règlement de voirie départementale
- VU la délibération n° 2015-1089 du 18 décembre 2015 relative à la redevance pour l'occupation du domaine public par les réseaux de télécommunications électroniques
- VU l'arrêté de la Présidente du Conseil départemental n° 2022-2821 du 30 mars 2022 portant délégation de signature à Monsieur Patrice LIONS, Chef de l'agence routière de Carpentras, et en cas d'absence ou d'empêchement à Monsieur Patrick MUS, Adjoint au Chef de l'agence routière de Carpentras
- VU l'état des lieux

---

**ARRÊTE**

**Article 1 – Autorisation**

Le bénéficiaire est autorisé :

- à occuper le domaine public de la D21 au PR 1+0567, Commune de Sarrians, et,
- à exécuter, les travaux de création d'un réseau de télécommunications sous la chaussée sur une longueur de réseau de 10 ml pour un nombre d'artère(s) de 2

à charge pour lui de se conformer aux dispositions des articles ci-après.

**L'ayant droit de cette permission se doit d'en faire porter connaissance à toutes les entreprises intervenantes.**

**Article 2- Prescriptions techniques**

**Réalisation de tranchée sous chaussée**

La génératrice supérieure de la conduite la plus haute sera placée à au moins 0,80 mètre au-dessous du niveau supérieur de la chaussée.

Le découpage des chaussées devra être exécuté à la scie à disque, à la bêche mécanique, à la roue tronçonneuse ou à la lame vibrante ou en cas de tranchées étroites, à la trancheuse ou par tout autre matériel performant.

Les tranchées transversales, lorsque le fonçage n'est pas obligatoire, seront réalisées par demi-chaussée et avec un angle de 70° par rapport à l'axe de la chaussée.

Un grillage avertisseur sera mis en place à environ 0,30 mètre au-dessus de la canalisation.

Le remblayage de la tranchée, ainsi que la réfection définitive de la chaussée, seront réalisés conformément à la fiche technique annexée au présent arrêté : Tranchées - fiche 2 tranchée sous chaussée trafic fort

Si le marquage horizontal en rive ou en axe est endommagé, il devra être reconstitué à l'identique.

### **Dispositions spéciales pour les tranchées sous chaussée :**

Un épaulement devra être fait suivant la fiche technique jointe. Pour une meilleure tenue du revêtement, une couche d'accrochage à l'émulsion de bitume sera mise en place. Un joint d'étanchéité sera réalisé à la jonction avec le béton bitumeux.

### **Autres dispositions spéciales générales :**

Prescriptions: pose de 2 fourreaux, sablage pose filet avertisseur, remblai + compactage , grave ciment puis couche de roulement BB 0/10.

### **Dépôt de matériaux :**

Après accord du gestionnaire de la route, les matériaux et matériels nécessaires à la réalisation des travaux autorisés par le présent arrêté pourront être déposés sur les dépendances de la voie (accotement...).

Les déblais de chantier non utilisés provenant des travaux seront évacués et transportés en décharge autorisée à recevoir les matériaux extraits par les soins du bénéficiaire de la présente autorisation ou de l'entreprise chargée d'exécuter les travaux.

En aucun cas ce dépôt ne pourra se prolonger pour une durée supérieure à celle des travaux prévue dans le présent arrêté. Les dépendances devront être rétablies dans leur état initial.

### **Article 3 – Sécurité et signalisation de chantier**

Deux mois avant le début des travaux, l'entreprise chargée de leur exécution devra demander un arrêté de circulation auprès du gestionnaire de la voie en faisant référence à la présente autorisation et à son numéro.

La présente autorisation ne dispense pas le bénéficiaire des autres procédures règlementaires à effectuer préalablement à l'engagement des travaux, notamment la Déclaration des Travaux (DT), la Déclaration d'Intention de Commencement de Travaux (DICT).

### **Article 4 – Préparation, implantation, ouverture de chantier, contrôles, réception et récolement**

#### **Préparation, implantation, ouverture de chantier**

Avant exécution, les travaux feront l'objet d'un piquetage avec le représentant de l'agence routière départementale gestionnaire de la voie.

Agence routière de Carpentras  
3001 chemin de Saint Gens  
84200 Carpentras  
Tél : 04 90 67 99 80  
[agenceroutierecarpentras@vaucluse.fr](mailto:agenceroutierecarpentras@vaucluse.fr)

Une semaine avant le démarrage des travaux, le bénéficiaire devra remettre : les fiches techniques des matériaux utilisés

les fiches techniques des produits utilisés ou les résultats de l'étude qu'il aura effectuée sur le matériau qu'il compte utiliser en remblai et la composition de l'atelier de compactage et sa capacité de travail avec le matériau à mettre en œuvre (désignation précise du matériel, des coefficients de rendement, des épaisseurs de couches, du nombre de passe par couche et de la vitesse de translation, volume maximal à mettre en œuvre en un temps déterminé), étude qui s'imposera à lui.

Les travaux devront être réalisés dans un délai d'un an à compter de la délivrance de la présente autorisation.

### **Contrôles, réception et récolement**

Pendant les travaux, le bénéficiaire fera exécuter les contrôles permettant de garantir au gestionnaire de la voie l'implantation des ouvrages, la profondeur de pose des réseaux, la qualité des matériaux utilisés et la conformité de leur mise en œuvre dans les règles de l'art, les normes et spécifications demandées par la présente autorisation. Les résultats de ces contrôles seront communiqués au gestionnaire de la voie lors de la constatation de fin de chantier.

Le gestionnaire de la voie se réserve le droit de faire exécuter des contrôles complémentaires, pendant ou après les travaux, pour s'assurer de la bonne exécution des ouvrages et en particulier de la qualité des matériaux de remblai et de leur mise en œuvre. Les ouvrages non conformes devront être repris aux frais du bénéficiaire.

Le bénéficiaire informera le gestionnaire de la voie de l'achèvement des travaux et lui demandera la constatation de fin de chantier. La conformité des travaux sera contrôlée par le gestionnaire de la voie, notamment au vu des résultats des contrôles effectués, de la remise en état des lieux et de la sécurité de circulation après travaux.

L'intervenant établira et tiendra à disposition du gestionnaire de voirie des plans de récolement de ses installations de classe A, géoréférencés conformément à la réglementation en vigueur, et rattachés en planimétrie à la zone Lambert 93 et en altimétrie au système NGF-IGN69. Ils seront fournis sous forme dématérialisée.

La communication de ces plans au gestionnaire de la voie devra intervenir dans les trois mois suivant sa demande.

---

### **Article 5 - Redevance**

Les ouvrages réalisés sont soumis à une redevance d'occupation du domaine public fixée par délibération du Département n° 2015-1089 à :

- 30 € par kilomètre et par artère (valeur janvier 2006), à savoir un fourreau occupé ou non, ou un câble en pleine terre, dans le cas d'une utilisation du sol et du sous-sol ;
- 40 € par kilomètre et par artère (valeur janvier 2006), à savoir un ensemble de câbles aériens tirés entre deux supports, dans les autres cas et ce pour inciter à enfouir des réseaux. A noter que l'emprise des supports correspondants ne donne toutefois pas lieu à redevance ;
- 20 € par mètre carré au sol (valeur janvier 2006), s'agissant des installations autres que les stations radioélectriques.

Le bénéficiaire fera auprès du Département, avant le 1er mars de chaque année, une déclaration annuelle précisant la RD, la (les) commune (s), et le linéaire ou surface des ouvrages soumis à redevance.

### **Article 6 – Responsabilité et délai de garantie**

Le délai de garantie sera réputé expiré après un délai de 1 an suivant la réception des travaux demandée par le bénéficiaire et qui sera faite par le gestionnaire de la voie après achèvement des travaux. Pendant ce délai, le bénéficiaire sera tenu d'assurer un entretien permanent de la chaussée définitivement reconstituée.

A défaut de communication des résultats de contrôles, ce délai est porté à 3 ans.

Il se devra d'entretenir l'ouvrage implanté sur les dépendances domaniales, à charge pour lui de solliciter auprès du gestionnaire de la voie l'autorisation d'intervenir pour procéder à cet entretien.

Son titulaire est responsable, tant vis-à-vis de la collectivité représentée par le signataire que vis-à-vis des tiers, des accidents de toute nature qui pourraient résulter de la réalisation de ses travaux ou de l'installation de ses biens mobiliers.

Dans le cas où l'exécution de l'autorisation ne serait pas conforme aux prescriptions techniques définies précédemment, le bénéficiaire sera mis en demeure de remédier aux malfaçons, dans un délai au terme duquel le gestionnaire de la voirie se substituera à lui. Les frais de cette intervention seront à la charge du bénéficiaire et récupérés par l'administration comme en matière de contributions directes.

Les droits des tiers sont et demeurent expressément réservés.

### **Article 7 – Validité et renouvellement de l'arrêté - Remise en état des lieux**

Cette autorisation est délivrée à titre personnel et ne peut être cédée.

Elle est délivrée à titre précaire et révocable, et ne confère aucun droit réel à son titulaire : elle peut être retirée à tout moment pour des raisons de gestion de voirie sans qu'il puisse résulter, pour ce dernier, de droit à indemnité.

Elle est consentie, en ce qui concerne l'occupation de la dépendance domaniale pour une durée de 15 ans à compter de la date donnée pour le commencement de son exécution.

En cas de révocation de l'autorisation, ou au terme de sa validité en cas de non renouvellement, son bénéficiaire sera tenu, si les circonstances l'exigent, de remettre les lieux dans leur état primitif dans le délai d'un mois à compter de la révocation ou du terme de l'autorisation.

Passé ce délai, en cas d'inexécution, un procès-verbal sera dressé à son encontre, et la remise en état des lieux sera exécutée d'office aux frais du bénéficiaire de la présente autorisation.

Le gestionnaire de voirie se réserve le droit de demander le déplacement des ouvrages autorisés, aux frais de l'occupant du domaine public routier, dès lors que des travaux sur la chaussée ou ses dépendances le nécessiteront.

Fait à Carpentras, le 05/7/2022  
Pour la Présidente et par délégation

Le Chef d'Agence  
Patrice LIONS

#### Annexes:

Tranchées - fiche 2 tranchée sous chaussée trafic fort

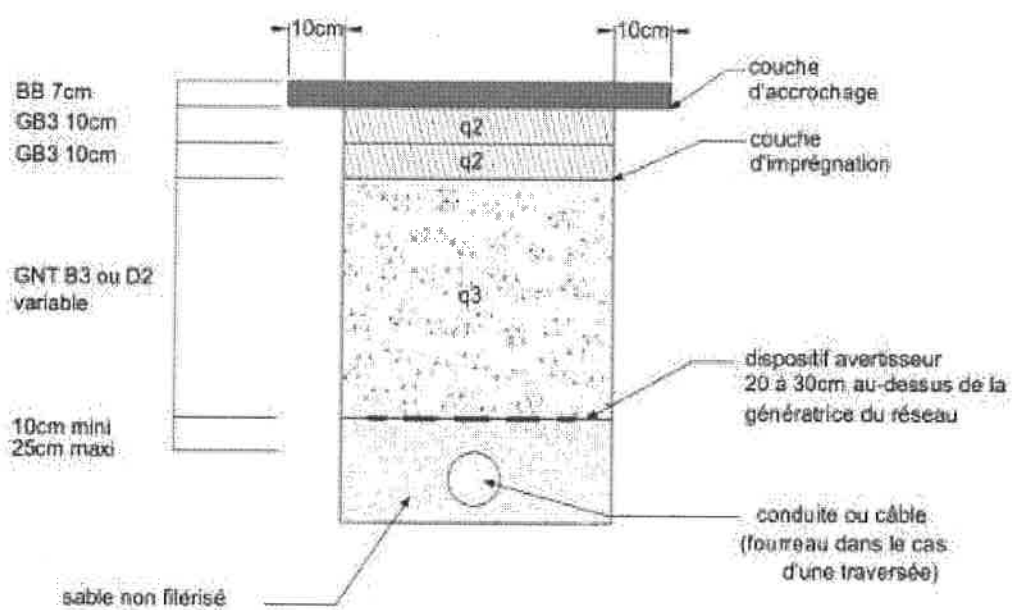
#### Diffusion :

- Madame Emilie GRIECO (GRIECO Investissement)
- M. le Directeur Départemental des Territoires
- Madame la Maire de la commune de SARRIANS
- M. le Directeur des Interventions et de la Sécurité Routière
- M. le Chef de l'Agence de CARPENTRAS

Le présent arrêté peut faire l'objet d'un recours auprès du tribunal administratif de Nîmes, dans un délai de 2 mois à partir de sa notification. Le tribunal administratif peut être aussi saisi par l'application informatique "Télérecours Citoyens" accessible par le site internet [www.telerecours.fr](http://www.telerecours.fr). Conformément aux dispositions de la loi n°2018-493 du 20 juin 2018 relative à la protection des données personnelles, le bénéficiaire est informé qu'il dispose d'un droit d'accès, de rectification, d'effacement ou de demande de limitation de traitement des données qu'il peut exercer, pour les informations le concernant, auprès de la collectivité signataire du présent document.

## FICHE N° 2

TRANCHEE  $\geq$  30 cm - SOUS CHAUSSEE - TRAFIC FORT



q2, q3 = qualité de compactage



## Arrêté Réf.AV - 2022 0491 - DISR Portant ALIGNEMENT

### La Présidente du Conseil départemental

- VU la demande en date du 28/06/2022 par laquelle M ROGIER Dylan demeurant 33 impasse Cazan 84330 CAROMB sollicite l'alignement individuel délimitant le domaine public routier, sur la D70 du PR 6+0370 au PR 6+0550 parcelle 609-1110-1111-1112-1113 section B, sur la commune de Caromb, située 608 route de Mazan, hors agglomération.
- VU la loi 82-213 du 02 mars 1982 modifiée relative aux droits et libertés des communes, des départements et des régions,
- VU la loi n° 83-8 du 07 janvier 1983 modifiée relative à la répartition des compétences entre les communes, les départements, les régions et l'Etat,
- VU le code général des collectivités territoriales,
- VU le code de la voirie routière, et notamment les articles L112-1 à L112-8,
- VU le code général des Propriétés des Personnes Publiques et notamment l'article L3111.1,
- VU la délibération n° 2019-471 du 21 juin 2019 du Conseil départemental approuvant le règlement de voirie départemental
- VU l'arrêté de la Présidente du Conseil départemental n° 2022-2821 du 30 mars 2022 portant délégation de signature à Monsieur Patrice LIONS, Chef de l'agence routière de Carpentras, et en cas d'absence ou d'empêchement à Monsieur Patrick MUS, Adjoint au Chef de l'agence routière de Carpentras
- VU l'état des lieux,

## ARRÊTE

### Article 1 : Alignement

L'alignement de fait de la D70 du PR 6+0370 au PR 6+0550 sur les parcelles B n°609-1110-1111-1112-1113 est défini suivant les points suivants :

- point A : situé à 1,50m du bord de chaussée
- point B : situé à 1,50m du bord de chaussée
- point C : situé à 1,90m du bord de chaussée

La ligne entre le point B et le point C se situe derrière les pylônes béton.

### Article 2 : Dispositions diverses

Si des travaux de construction de clôture et de plantation de haies vives sont envisagés à la suite de la délivrance de cet arrêté, le bénéficiaire prendra attache auprès du service gestionnaire de la voirie départementale. Ces travaux seront effectués en prenant en compte les dispositions des articles 27, 33 et 34 du règlement de voirie départemental.

L'exécution de ces travaux devra faire l'objet en cas d'intervention sur ou depuis le domaine public et quatre semaines avant leur commencement, d'une demande d'arrêté de circulation auprès du gestionnaire de la voirie départementale.

### **Article 3 : Responsabilité**

La présente autorisation ne dispense pas le bénéficiaire des autres procédures règlementaires à effectuer préalablement à l'engagement des travaux, notamment la Déclaration des Travaux (DT), la Déclaration d'Intention de Commencement de Travaux (DICT), la demande d'un arrêté de circulation.

Les droits des tiers sont et demeurent expressément réservés.

### **Article 4 : Autres formalités**

Le présent arrêté ne dispense pas le bénéficiaire de procéder, si nécessaire, aux formalités d'urbanisme prévues par le code de l'urbanisme notamment dans ses articles L421-1 et suivants, ou autres formalités spécifiques liées aux travaux envisagés.

### **Article 5 : Validité et renouvellement de l'arrêté**

Le présent arrêté devra être utilisé dans le délai de UN an à compter du jour de sa délivrance et ceci si aucune modification des lieux n'est intervenue sur cette période. A défaut, une nouvelle demande devra être effectuée.

### **Article 6 : Délai de recours**

Le présent arrêté peut faire l'objet d'un recours auprès du tribunal administratif de Nîmes, dans un délai de 2 mois à partir de sa notification. Le tribunal administratif peut être aussi saisi par l'application informatique "Télérecours Citoyens" accessible par le site internet [www.telerecours.fr](http://www.telerecours.fr)

Fait à Carpentras, le 05/7/2022  
Pour la Présidente et par délégation

  
Le Chef d'Agence  
Patrice LIONS

#### **Annexe(s) :**

Plan de délimitation du domaine public


#### **Diffusion :**

- . Madame la Maire de la commune de CAROMB
- . M. le Directeur des Interventions et de la Sécurité Routière
- . M. le Chef de l'Agence de CARPENTRAS

Vous pouvez consulter le règlement de voirie sur le lien suivant :

[http://www.vaucluse.fr/ikad/min/Document\\_PDF/Noe\\_services/Route/2019/Reglement\\_de\\_voirie\\_departemental/Reglement\\_de\\_voirie\\_departemental.pdf](http://www.vaucluse.fr/ikad/min/Document_PDF/Noe_services/Route/2019/Reglement_de_voirie_departemental/Reglement_de_voirie_departemental.pdf)

Conformément aux dispositions de la loi n°2018-493 du 20 juin 2018 relative à la protection des données personnelles, le bénéficiaire est informé qu'il dispose d'un droit d'accès, de rectification, d'effacement ou de demande de limitation de traitement des données qu'il peut exercer, pour les informations le concernant, auprès de la collectivité signataire du présent document.



0176

0181

0183

0251

0250

0252

0249

A

B

C

0609

1110

1111

0619

0618

1189

1113

0610

0607

0620

0615

1186

0611

0606

0605

1175

0614

1185

0604

0603

0613





N° de l'arrêté 2022-5717

**Arrêté temporaire Réf. AT 2022-1021 DISR  
Portant réglementation de la circulation sur la  
D138 au PR 5+0770 (Bédoin)  
Commune de Bédoin  
Hors agglomération**

**La Présidente du Conseil départemental**

- VU le Code général des collectivités territoriales et notamment l'article L. 3221-4
- VU l'Instruction interministérielle sur la signalisation routière et notamment le livre 1, 4ème partie, signalisation de prescription et le livre 1, 8ème partie, signalisation temporaire
- VU le Code de la route et notamment l'article R. 411-8
- VU l'arrêté de la Présidente du Conseil départemental n° 2022-2821 du 30 mars 2022 portant délégation de signature à Monsieur Patrice LIONS, Chef de l'agence routière de Carpentras, et en cas d'absence ou d'empêchement à Monsieur Patrick MUS, Adjoint au Chef de l'agence routière de Carpentras
- VU la demande en date du 04/07/2022 de la MAIRIE DE BEDOIN

**CONSIDÉRANT** que le tir du feu d'artifice du 15 août nécessitent la réglementation temporaire de la circulation

**ARRÊTE**

**Article 1**

À compter du lundi 15/08/2022 et jusqu'au mardi 16/08/2022, de 19h00 à 00h00, la circulation sera réglementée sur la D138 au PR 5+0770 (Bédoin), de la façon suivante :

Prescriptions :

La circulation de tous les véhicules sera interdite, dans les 2 sens de circulation. Cette disposition ne s'appliquera toutefois pas aux véhicules de police et véhicules de secours.

La circulation sera interdite entre la VC des fêdes et le chemin de la piscine.

Une déviation sera mise en place, pour tous les véhicules, par:

- la RD241, direction Carpentras
- la RD974, direction Bédoin.

et ce dans les 2 sens de circulation.

La chaussée sera rendue en totalité libre à la circulation à partir du mardi 16 à 00h00.

Signalisation :

La signalisation sera établie sur la base des indications du manuel du chef de chantier, Signalisation temporaire .

L'implantation des signaux sera conforme à la fiche n° 4 du manuel du chef de chantier.

Les matériels de signalisation temporaire seront tous de classe 2, conformément à l'article 52 du règlement de voirie départemental de Vaucluse.

#### Dispositions particulières :

Les services techniques assureront en permanence la propreté de la chaussée dans la zone du chantier et ses abords et effectueront à cet effet et autant que nécessaire les nettoyages de la chaussée.

#### Article 2

La signalisation réglementaire, conforme aux dispositions de l'instruction interministérielle sur la signalisation routière et aux schémas et fiches définis à l'article 1 du présent arrêté, sera mise en place et entretenue sous la responsabilité de :

MAIRIE DE BEDOIN - Rue Barral des Baux - 84410 BEDOIN

Tél: 04 90 65 60 08 - Port: - adresse courriel : secretariat@bedoin.fr; police@bedoin.fr

La Mairie informera les services du Département (Agence de CARPENTRAS) d'une éventuelle annulation ou autre.

#### Article 3

Les dispositions définies par le présent arrêté prendront effet le jour de la mise en place de la signalisation prévue à l'article 1 ci-dessus.

#### Article 4

Le présent arrêté, dont les dispositions annulent et remplacent pendant la durée de la manifestation toutes les dispositions contraires et antérieures, sera affiché aux extrémités du chantier.

#### Article 5

M. le Président du Conseil départemental et M. le Commandant du Groupement de Gendarmerie de Vaucluse sont chargés, chacun en ce qui le concerne, de l'exécution du présent arrêté.

Fait à Carpentras, le 05/7/2022  
Pour la Présidente et par délégation  
Le Chef d'Agence  
Patrice LIONS

#### Annexes:

Plan général de déviation

#### Diffusion :

- Mme la Chef du Service Réseau Vaucluse de la Direction des Transports de la Région PACA
- Monsieur le Maire de la commune de BEDOIN
- M. le Directeur des Interventions et de la Sécurité Routière
- Contact 1 (MAIRIE DE BEDOIN)
- M. le Président du Conseil départemental
- M. le Commandant du Groupement de Gendarmerie de Vaucluse

M. le Chef de l'Agence de CARPENTRAS

Conformément aux dispositions de la loi n°2018-493 du 20 juin 2018 relative à la protection des données personnelles, le bénéficiaire est informé qu'il dispose d'un droit d'accès, de rectification, d'effacement ou de demande de limitation de traitement des données qu'il peut exercer, pour les informations le concernant, auprès de la collectivité signataire du présent document.

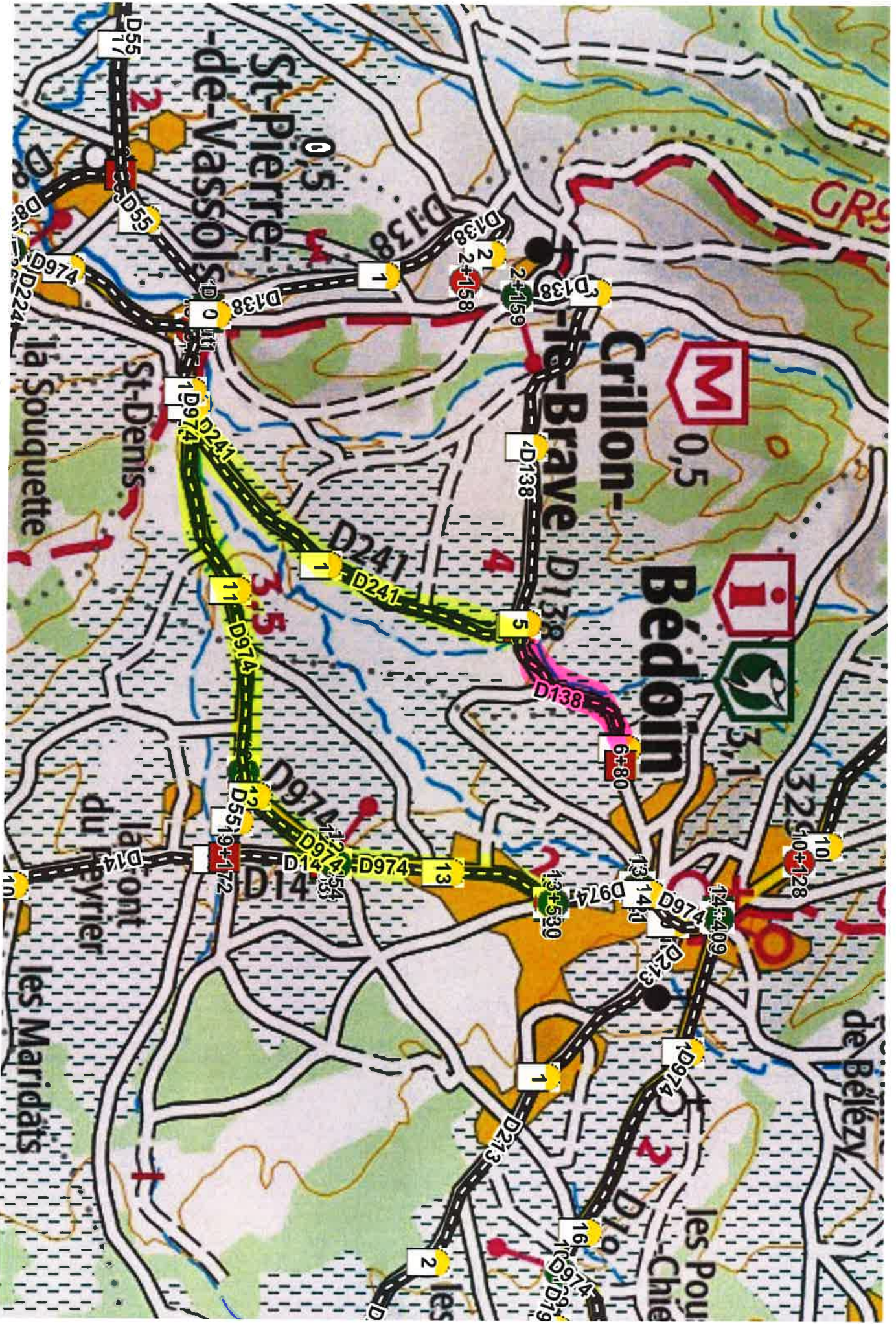






Route balisée

division





**Arrêté Réf.AV - 2022 0493 - DISR  
Portant ALIGNEMENT**

**La Présidente du Conseil départemental**

- VU la demande en date du 01/07/2022 ( réf : 25455) par laquelle le CABINET GRIMONT Géomètre Expert (pour le compte de la propriété CHABRAN René) demeurant 97 Avenue Pierre Semard 84200 CARPENTRAS sollicite l'alignement individuel délimitant le domaine public routier, sur la D222 au PR 1+0210 parcelle 340 section AK, sur la commune de Beaumes de Venise située en agglomération.
- VU la loi 82-213 du 02 mars 1982 modifiée relative aux droits et libertés des communes, des départements et des régions,
- VU la loi n° 83-8 du 07 janvier 1983 modifiée relative à la répartition des compétences entre les communes, les départements, les régions et l'Etat,
- VU le code général des collectivités territoriales,
- VU le code de la voirie routière, et notamment les articles L112-1 à L112-8,
- VU le code général des Propriétés des Personnes Publiques et notamment l'article L3111.1,
- VU la délibération n° 2019-471 du 21 juin 2019 du Conseil départemental approuvant le règlement de voirie départemental
- VU l'arrêté de la Présidente du Conseil départemental n° 2022-2821 du 30 mars 2022 portant délégation de signature à Monsieur Patrice LIONS, Chef de l'agence routière de Carpentras, et en cas d'absence ou d'empêchement à Monsieur Patrick MUS, Adjoint au Chef de l'agence routière de Carpentras
- VU l'état des lieux,

**ARRÊTE**

**Article 1 : Alignement**

L'alignement de fait de la D222 au PR 1+0210 parcelle 340 section AK, sur la commune de Beaumes de Venise est défini par le plan de délimitation du domaine public annexé au présent arrêté.

MATRICULE	X	Y	OBSERVATION
20	1863640.28	3214664.20	angle de mur
32	1863666.91	3214657.07	borne OGE
33	1863659.73	3214658.81	angle de mur
34	1863650.59	3214661.57	angle de mur

**Article 2 : Dispositions diverses**

Si des travaux de construction de clôture et de plantation de haies vives sont envisagés à la suite de la délivrance de cet arrêté, le bénéficiaire prendra attache auprès du service gestionnaire de la voirie départementale. Ces travaux seront effectués en prenant en compte les dispositions des articles 27, 33 et 34 du règlement de voirie départemental.

L'exécution de ces travaux devra faire l'objet en cas d'intervention sur ou depuis le domaine public et quatre semaines avant leur commencement, d'une demande d'arrêté de circulation auprès du gestionnaire de la voirie départementale.

### **Article 3 : Responsabilité**

La présente autorisation ne dispense pas le bénéficiaire des autres procédures réglementaires à effectuer préalablement à l'engagement des travaux, notamment la Déclaration des Travaux (DT), la Déclaration d'Intention de Commencement de Travaux (DICT), la demande d'un arrêté de circulation.

Les droits des tiers sont et demeurent expressément réservés.

### **Article 4 : Autres formalités**

Le présent arrêté ne dispense pas le bénéficiaire de procéder, si nécessaire, aux formalités d'urbanisme prévues par le code de l'urbanisme notamment dans ses articles L421-1 et suivants, ou autres formalités spécifiques liées aux travaux envisagés.

### **Article 5 : Validité et renouvellement de l'arrêté**

Le présent arrêté devra être utilisé dans le délai de UN an à compter du jour de sa délivrance et ceci si aucune modification des lieux n'est intervenue sur cette période. A défaut, une nouvelle demande devra être effectuée.

### **Article 6 : Délai de recours**

Le présent arrêté peut faire l'objet d'un recours auprès du tribunal administratif de Nîmes, dans un délai de 2 mois à partir de sa notification. Le tribunal administratif peut être aussi saisi par l'application informatique "Télérecours Citoyens" accessible par le site internet [www.telerecours.fr](http://www.telerecours.fr)

Fait à Carpentras, le 05/7/2022  
Pour la Présidente et par délégation

**Le Chef de l'Agence**  
**Patrice LIONS**

#### **Annexe(s) :**

Plan de délimitation du domaine public

#### **Diffusion :**

- . CABINET GRIMONT Géomètre Expert (CABINET GRIMONT Géomètre Expert)
- . Monsieur le Maire de la commune de BEAUMES-DE-VENISE
- . M. le Directeur des Interventions et de la Sécurité Routière
- . M. le Chef de l' Agence de CARPENTRAS

Vous pouvez consulter le règlement de voirie sur le lien suivant :

[https://www.vaucluse.fr/fileadmin/Documents\\_PDF/Nos\\_services/Routes/2019/Règlement\\_de\\_voirie\\_départemental/Règlement\\_de\\_voirie\\_départemental.pdf](https://www.vaucluse.fr/fileadmin/Documents_PDF/Nos_services/Routes/2019/Règlement_de_voirie_départemental/Règlement_de_voirie_départemental.pdf)

Conformément aux dispositions de la loi n°2018-493 du 20 juin 2018 relative à la protection des données personnelles, le bénéficiaire est informé qu'il dispose d'un droit d'accès, de rectification, d'effacement ou de demande de limitation de traitement des données qu'il peut exercer, pour les informations le concernant, auprès de la collectivité signataire du présent document.

Département de VAUCLUSE

Commune de BEAUMES DE VENISE

Route de St Véran  
Cadastre : Section AK  
Parcelle initiale n° 340

PROPRIETE de  
M. CHABRAN René

PLAN DE DELIMITATION  
DU DOMAINE PUBLIC ROUTIER  
DEPARTEMENTAL  
Route de St Véran - RD n° 222  
Définition de la limite 32-33-34-20

Dossier n° 25456

ECHELLE : 1/250e

dressé le 10 juin 2022

Coordonnées RGF 93 zone 3 CC44 - Altitudes NGF IGN 1969 - rattachement par GPS au réseau Terria  
Précision de la position planimétrique : classe III, +/- 1,5 cm

14-03-2022 : relevé d'état des lieux (BS)  
28-03-2022 : réunion de bornage (SF/BS)  
10-06-2022 : implantation des bornes (BS)

TABLEAU DES COORDONNÉES

Coordonnées RGF 93 - Projection CG 44 (Rattachement par GPS TERIA)

MATRICULE	X	Y	Observations
20	1863640.28	3214664.20	angle de mur
21	1863640.27	3214665.88	borne OGE existante
22	1863639.95	3214729.53	borne OGE existante
23	1863639.88	3214744.23	borne OGE existante
24	1863643.81	3214744.66	angle de mur
25	1863656.46	3214744.33	angle de mur
26	1863666.98	3214744.05	borne OGE jaune 10-06-22
27	1863666.22	3214738.89	borne OGE jaune 10-06-22
28	1863665.56	3214730.34	borne OGE jaune 10-06-22
29	1863665.26	3214717.79	borne OGE jaune 10-06-22
30	1863665.45	3214705.73	non matérialisé
31	1863665.93	3214693.71	borne OGE jaune 10-06-22
32	1863666.91	3214657.07	borne OGE jaune 10-06-22
33	1863659.73	3214658.81	angle de mur
34	1863650.59	3214661.57	angle de mur
100	1863622.00	3214707.57	Angle bâti
101	1863632.50	3214690.94	Angle bâti
102	1863640.61	3214694.72	Angle bâti
103	1863659.18	3214698.38	Angle bâti
104	1863647.36	3214686.16	Angle bâti
105	1863660.80	3214690.50	Angle bâti



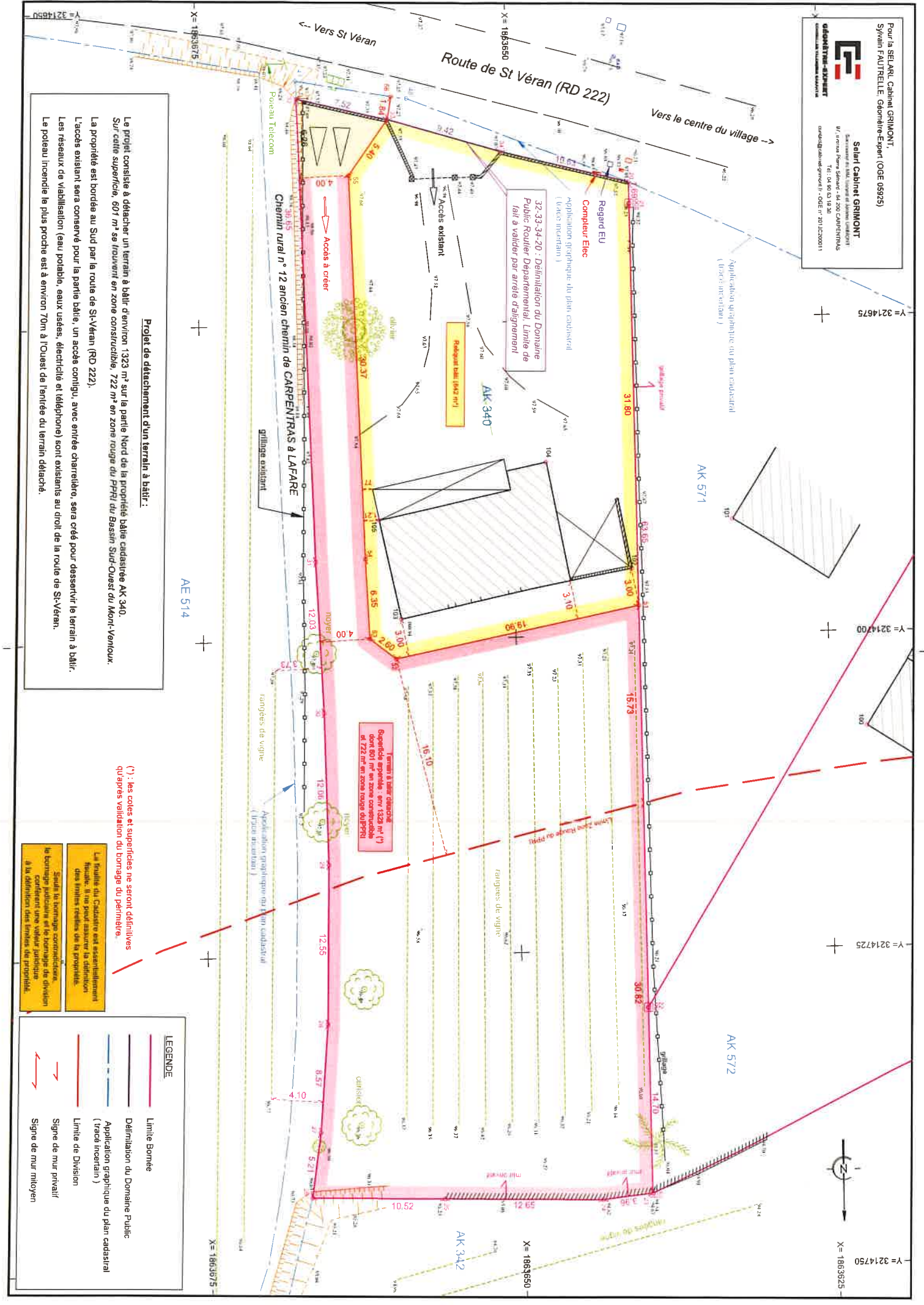
Cabinet GRIMONT

Société de Géomètres-Experts  
N° d'inscription 2013C20011

97 avenue Pierre Sémard - 84200 CARPENTRAS  
T 04 80 63 19 30  
contact@cabinet-grimont.fr



GÉOCONSEILS



**Projet de détachement d'un terrain à bâtir :**

Le projet consiste à détacher un terrain à bâtir d'une surface de 1323 m<sup>2</sup> sur la partie Nord de la propriété bâtie cadastrée AK 340. Sur cette superficie, 601 m<sup>2</sup> se trouvent en zone constructible, 722 m<sup>2</sup> en zone rouge du PPRi du Bassin Sud-Ouest du Mont-Ventoux.

La propriété est bordée au Sud par la route de St-Véran (RD 222).

Les réseaux de viabilisation (eau potable, eaux usées, électrique et téléphone) sont existants au droit de la route de St-Véran. Le poteau incendie le plus proche est à environ 70m à l'Ouest de l'entrée du terrain détaché.

(\*) : les cotes et superficies ne seront définitives qu'après validation du bornage du périmètre.

La feuille du Cadastre est essentiellement fiscale. Il ne peut assurer la définition des limites réelles de la propriété.

Seul le bornage concordance, le bornage judiciaire et le bornage de division confirment une valeur juridique à la détermination des limites de propriété.

LEGENDE	
	Limite Bornée
	Délimitation du Domaine Public (tracé incertain)
	Application graphique du plan cadastral
	Limite de Division
	Signe de mur privatif
	Signe de mur mitoyen

CONSEIL DÉPARTEMENTAL DE VAUCLUSE  
Direction des Interventions et de la Sécurité Routière  
Agence de L'ISLE SUR LA SORGUE  
Centre routier d'APT  
Numéro de dossier : 98  
N° de l'arrêté 2022-5719

**Arrêté temporaire Réf. AT 2022-1033 DISR  
Portant réglementation de la circulation sur la  
D36 au PR 4+0772  
Commune de Bonnieux**

**Hors agglomération**

**La Présidente du Conseil départemental**

- VU le Code général des collectivités territoriales et notamment l'article L. 3221-4
- VU l'Instruction interministérielle sur la signalisation routière et notamment le livre 1, 4ème partie, signalisation de prescription et le livre 1, 8ème partie, signalisation temporaire
- VU le Code de la route et notamment l'article R. 411-8
- VU l'arrêté de la Présidente du Conseil départemental n° 2022-2823 du 30 mars 2022 portant délégation de signature à Monsieur Laurent MION, Chef de l'agence routière de L'Isle sur la Sorgue, et en cas d'absence ou d'empêchement à Monsieur Olivier MURILLON, Adjoint au chef de l'agence routière de L'Isle sur la Sorgue
- VU la demande en date du 29/06/2022 de l'entreprise SNPR, intervenant pour le compte de Suez

**CONSIDÉRANT** que la réparation d'une fuite sur réseau AEP nécessitent la réglementation temporaire de la circulation

**ARRÊTE**

**Article 1**

A compter du 18/07/2022 et jusqu'au 29/07/2022, du lundi au vendredi de 08h00 à 18h00, la circulation sera réglementée sur la D36 au PR 4+0772, de la façon suivante :

**Prescriptions :**

Dans la zone de travaux, de 08 h 00 à 18 h 00 et du lundi au vendredi et sur décision de l'entreprise, la circulation sera alternée par feux.

La vitesse sera progressivement limitée à 50 km/h.

Le dépassement de tous véhicules autres que les deux roues sera interdit.

La chaussée sera rendue en totalité libre à la circulation de 18h00 à 8h00, en cas d'urgence.

L'activité du chantier sera suspendue de 18h00 à 8h00, les samedis et les dimanches



### Signalisation :

La signalisation sera établie sur la base des indications du manuel du chef de chantier, Signalisation temporaire "volume 1 routes bidirectionnelles" notamment le schéma CF24 alternat par feux, ainsi que la fiche 12 Circulation alternée.

L'implantation des signaux sera conforme à la fiche n° 4 du manuel du chef de chantier.

Les matériels de signalisation temporaire seront tous de classe 2, conformément à l'article 52 du règlement de voirie départemental de Vaucluse.

Les panneaux seront solidement fixés sur un support stable qui pourra être lesté. Le lestage ne doit pas être réalisé avec des matériaux agressifs ou qui pourraient constituer un danger pour la circulation.

L'entreprise balisera de jour et de nuit les fouilles, les dénivellations, les matériels et dépôts de matériaux sur la base des schémas DT2, DT4 et la fiche n°3 du "manuel de chef de chantier - routes bidirectionnelles".

La signalisation devra être en permanence adaptée aux différentes phases du chantier. Elle sera déposée par l'entreprise dès qu'elle n'aura plus son utilité.

Dans le cas où certains panneaux de signalisation permanente doivent être masqués pour ne pas apporter de confusion avec la signalisation temporaire, les matériaux utilisés pour le masquage seront posés de manière à ne pas détériorer les films existants.

### Dispositions particulières :

Les accès riverains, publics et privés seront maintenus. L'entreprise adaptera sa signalisation en rapport de la zone traitée afin de guider les riverains.

L'entreprise assurera en permanence la propreté de la chaussée dans la zone du chantier et ses abords et effectuera à cet effet et autant que nécessaire les nettoyages de la chaussée.

Tout dommage causé au domaine public devra être réparé qualitativement à l'identique par l'entreprise.

### Article 2

La signalisation réglementaire, conforme aux dispositions de l'instruction interministérielle sur la signalisation routière et aux schémas et fiches définis à l'article 1 du présent arrêté, sera mise en place et entretenue sous la responsabilité de :

SNPR - Quartier les margouillons, 270 Chemin des rigauds - 84400 GARGAS

Tél: 04.90.74.42.20 - Port: 06.26.49.39.82 - adresse courriel : dict-da.snpr@orange.fr

L'entreprise informera les services du Département (Agence de l'ISLE SUR LA SORGUE) des éventuelles interruptions de chantiers (dates d'arrêt, dates de reprise...).

Les coordonnées de contact pour toute demande d'intervention pour la maintenance de la signalisation pendant toute la durée du chantier sont :

M. Mathieu DELAPORTE : 06.82.19.86.78

### **Article 3**

Les dispositions définies par le présent arrêté prendront effet le jour de la mise en place de la signalisation prévue à l'article 1 ci-dessus.

### **Article 4**

Le présent arrêté, dont les dispositions annulent et remplacent pendant la durée des travaux toutes les dispositions contraires et antérieures, sera affiché aux extrémités du chantier.

### **Article 5**

Mme la Présidente du Conseil départemental et M. le Commandant du Groupement de Gendarmerie de Vaucluse sont chargés, chacun en ce qui le concerne, de l'exécution du présent arrêté.

**Fait à L'Isle sur la Sorgue, le 05/7/2022**

**Pour la Présidente et par délégation**

**Pour la Présidente**

**et par délégation,**

**Le Chef d'Agence**

**Laurent MION**

#### Annexes:

CF24 Routes bidirectionnelles alternat par feux

Fiche 12 - Routes bidirectionnelles - Circulation alternée

#### Diffusion :

- Mme la Chef du Service Réseau Vaucluse de la Direction des Transports de la Région PACA
- Mairie (MAIRIE DE BONNIEUX)
- M. le Directeur des Interventions et de la Sécurité Routière
- Monsieur Mathieu DELAPORTE (SNPR)
- M. le Chef de l'Agence de l'ISLE SUR LA SORGUE

Conformément aux dispositions de la loi n°2018-493 du 20 juin 2018 relative à la protection des données personnelles, le bénéficiaire est informé qu'il dispose d'un droit d'accès, de rectification, d'effacement ou de demande de limitation de traitement des données qu'il peut exercer, pour les informations le concernant, auprès de la collectivité signataire du présent document.

CONSEIL DÉPARTEMENTAL DE VAUCLUSE  
Direction des Interventions et de la Sécurité Routière  
Agence de L'ISLE SUR LA SORGUE  
Centre routier d'APT  
Numéro de dossier : 99  
N° de l'arrêté 2022-5720

**Arrêté temporaire Réf. AT 2022-1035 DISR  
Portant réglementation de la circulation sur la  
D227 au PR 4+0894  
Commune de Saint-Saturnin-lès-Apt**

**Hors agglomération**

**La Présidente du Conseil départemental**

- VU le Code général des collectivités territoriales et notamment l'article L. 3221-4
- VU l'Instruction interministérielle sur la signalisation routière et notamment le livre 1, 4ème partie, signalisation de prescription et le livre 1, 8ème partie, signalisation temporaire
- VU le Code de la route et notamment l'article R. 411-8
- VU l'arrêté de la Présidente du Conseil départemental n° 2022-2823 du 30 mars 2022 portant délégation de signature à Monsieur Laurent MION, Chef de l'agence routière de L'Isle sur la Sorgue, et en cas d'absence ou d'empêchement à Monsieur Olivier MURILLON, Adjoint au chef de l'agence routière de L'Isle sur la Sorgue
- VU la demande en date du 29/06/2022 de l'entreprise SNPR, intervenant pour le compte de Suez

**CONSIDÉRANT** que la réparation d'une fuite sur le réseau AEP nécessitent la réglementation temporaire de la circulation

**ARRÊTE**

**Article 1**

A compter du 18/07/2022 et jusqu'au 29/07/2022, du lundi au vendredi de 08h00 à 18h00, la circulation sera réglementée sur la D227 au PR 4+0894, de la façon suivante :

**Prescriptions :**

Dans la zone de travaux, et sur décision de l'entreprise, la circulation sera alternée par feux.

La vitesse sera progressivement limitée à 50 km/h.

Le dépassement de tous véhicules autres que les deux roues sera interdit.

La chaussée sera rendue en totalité libre à la circulation de 18h00 à 8h00, en cas d'urgence.

L'activité du chantier sera suspendue de 18h00 à 8h00, les samedis et les dimanches

### Signalisation :

La signalisation sera établie sur la base des indications du manuel du chef de chantier, Signalisation temporaire "volume 1 routes bidirectionnelles" notamment le schéma CF24 alternat par feux, ainsi que la fiche 12 Circulation alternée.

L'implantation des signaux sera conforme à la fiche n° 4 du manuel du chef de chantier.

Les matériels de signalisation temporaire seront tous de classe 2, conformément à l'article 52 du règlement de voirie départemental de Vaucluse.

Les panneaux seront solidement fixés sur un support stable qui pourra être lesté. Le lestage ne doit pas être réalisé avec des matériaux agressifs ou qui pourraient constituer un danger pour la circulation.

L'entreprise balisera de jour et de nuit les fouilles, les dénivellations, les matériels et dépôts de matériaux sur la base des schémas DT2, DT4 et la fiche n°3 du "manuel de chef de chantier - routes bidirectionnelles".

La signalisation devra être en permanence adaptée aux différentes phases du chantier. Elle sera déposée par l'entreprise dès qu'elle n'aura plus son utilité.

Dans le cas où certains panneaux de signalisation permanente doivent être masqués pour ne pas apporter de confusion avec la signalisation temporaire, les matériaux utilisés pour le masquage seront posés de manière à ne pas détériorer les films existants.

### Dispositions particulières :

Les accès riverains, publics et privés seront maintenus. L'entreprise adaptera sa signalisation en rapport de la zone traitée afin de guider les riverains.

L'entreprise assurera en permanence la propreté de la chaussée dans la zone du chantier et ses abords et effectuera à cet effet et autant que nécessaire les nettoyages de la chaussée.

Tout dommage causé au domaine public devra être réparé qualitativement à l'identique par l'entreprise.

### **Article 2**

La signalisation réglementaire, conforme aux dispositions de l'instruction interministérielle sur la signalisation routière et aux schémas et fiches définis à l'article 1 du présent arrêté, sera mise en place et entretenue sous la responsabilité de :

SNPR - Quartier les margouillons, 270 Chemin des rigauds - 84400 GARGAS

Tél: 04.90.74.42.20 - Port: 06.26.49.39.82 - adresse courriel : dict-da.snpr@orange.fr

L'entreprise informera les services du Département (Agence de l'ISLE SUR LA SORGUE) des éventuelles interruptions de chantiers (dates d'arrêt, dates de reprise...).

Les coordonnées de contact pour toute demande d'intervention pour la maintenance de la signalisation pendant toute la durée du chantier sont :

M. Mathieu DELAPORTE : 06.26.49.39.82

### **Article 3**

Les dispositions définies par le présent arrêté prendront effet le jour de la mise en place de la signalisation prévue à l'article 1 ci-dessus.

### **Article 4**

Le présent arrêté, dont les dispositions annulent et remplacent pendant la durée des travaux toutes les dispositions contraires et antérieures, sera affiché aux extrémités du chantier.

### **Article 5**

Mme la Présidente du Conseil départemental et M. le Commandant du Groupement de Gendarmerie de Vaucluse sont chargés, chacun en ce qui le concerne, de l'exécution du présent arrêté.

Fait à L'Isle sur la Sorgue, le 05/7/2022  
Pour la Présidente et par délégation

Pour la Présidente  
et par délégation,  
Le Chef d'Agence

Laurent MION

#### Annexes:

CF24 Routes bidirectionnelles alternat par feux  
Fiche 12 - Routes bidirectionnelles - Circulation alternée

#### Diffusion:

- Mme la Chef du Service Réseau Vaucluse de la Direction des Transports de la Région PACA
- Monsieur le Maire de la commune de SAINT-SATURNIN-LES-APT
- M. le Directeur des Interventions et de la Sécurité Routière
- Monsieur Mathieu DELAPORTE (SNPR)
- M. le Chef de l'Agence de L'ISLE SUR LA SORGUE

Conformément aux dispositions de la loi n°2018-493 du 20 juin 2018 relative à la protection des données personnelles, le bénéficiaire est informé qu'il dispose d'un droit d'accès, de rectification, d'effacement ou de demande de limitation de traitement des données qu'il peut exercer, pour les informations le concernant, auprès de la collectivité signataire du présent document.

CONSEIL DÉPARTEMENTAL DE VAUCLUSE  
Direction des Interventions et de la Sécurité Routière  
Agence de L'ISLE SUR LA SORGUE  
Centre routier d'APT  
Numéro de dossier : 100  
N° de l'arrêté 2022-5721

**Arrêté temporaire Réf. AT 2022-1036 DISR  
Portant réglementation de la circulation sur la  
D149 au PR 3+0489  
Commune de Bonnieux**

**Hors agglomération**

**La Présidente du Conseil départemental**

- VU le Code général des collectivités territoriales et notamment l'article L. 3221-4
- VU l'Instruction interministérielle sur la signalisation routière et notamment le livre 1, 4ème partie, signalisation de prescription et le livre 1, 8ème partie, signalisation temporaire
- VU le Code de la route et notamment l'article R. 411-8
- VU l'arrêté de la Présidente du Conseil départemental n° 2022-2823 du 30 mars 2022 portant délégation de signature à Monsieur Laurent MION, Chef de l'agence routière de L'Isle sur la Sorgue, et en cas d'absence ou d'empêchement à Monsieur Olivier MURILLON, Adjoint au chef de l'agence routière de L'Isle sur la Sorgue
- VU la demande en date du 04/07/2022 de l'entreprise SNPR, intervenant pour le compte de Suez

**CONSIDÉRANT** que le renouvellement d'un branchement d'un particulier nécessitent la réglementation temporaire de la circulation

**ARRÊTE**

**Article 1**

A compter du 18/07/2022 et jusqu'au 29/07/2022, du lundi au vendredi de 08h00 à 18h00, la circulation sera réglementée sur la D149 au PR 3+0489, de la façon suivante :

**Prescriptions :**

Dans la zone de travaux, et sur décision de l'entreprise, la circulation sera alternée par feux.  
La vitesse sera progressivement limitée à 50 km/h.  
Le dépassement de tous véhicules autres que les deux roues sera interdit.  
La chaussée sera rendue en totalité libre à la circulation de 18h00 à 8h00, en cas d'urgence.  
L'activité du chantier sera suspendue de 18h00 à 8h00, les samedis et les dimanches



### Signalisation :

La signalisation sera établie sur la base des indications du manuel du chef de chantier, Signalisation temporaire "volume 1 routes bidirectionnelles" notamment le schéma CF24 alternat par feux, ainsi que la fiche 12 Circulation alternée.

L'implantation des signaux sera conforme à la fiche n° 4 du manuel du chef de chantier.

Les matériels de signalisation temporaire seront tous de classe 2, conformément à l'article 52 du règlement de voirie départemental de Vaucluse.

Les panneaux seront solidement fixés sur un support stable qui pourra être lesté. Le lestage ne doit pas être réalisé avec des matériaux agressifs ou qui pourraient constituer un danger pour la circulation.

L'entreprise balisera de jour et de nuit les fouilles, les dénivellations, les matériels et dépôts de matériaux sur la base des schémas DT2, DT4 et la fiche n°3 du "manuel de chef de chantier - routes bidirectionnelles".

La signalisation devra être en permanence adaptée aux différentes phases du chantier. Elle sera déposée par l'entreprise dès qu'elle n'aura plus son utilité.

Dans le cas où certains panneaux de signalisation permanente doivent être masqués pour ne pas apporter de confusion avec la signalisation temporaire, les matériaux utilisés pour le masquage seront posés de manière à ne pas détériorer les films existants.

### Dispositions particulières :

Les accès riverains, publics et privés seront maintenus. L'entreprise adaptera sa signalisation en rapport de la zone traitée afin de guider les riverains.

L'entreprise assurera en permanence la propreté de la chaussée dans la zone du chantier et ses abords et effectuera à cet effet et autant que nécessaire les nettoyages de la chaussée.

Tout dommage causé au domaine public devra être réparé qualitativement à l'identique par l'entreprise.

### **Article 2**

La signalisation réglementaire, conforme aux dispositions de l'instruction interministérielle sur la signalisation routière et aux schémas et fiches définis à l'article 1 du présent arrêté, sera mise en place et entretenue sous la responsabilité de :

SNPR - Quartier les margouillons, 270 Chemin des rigauds - 84400 GARGAS

Tél: 04.90.74.42.20 - Port: 06.26.49.39.82 - adresse courriel : dict-da.snpr@orange.fr

L'entreprise informera les services du Département (Agence de l'ISLE SUR LA SORGUE) des éventuelles interruptions de chantiers (dates d'arrêt, dates de reprise...).

Les coordonnées de contact pour toute demande d'intervention pour la maintenance de la signalisation pendant toute la durée du chantier sont :

M. Mathieu DELAPORTE : 06.26.49.39.82

### **Article 3**

Les dispositions définies par le présent arrêté prendront effet le jour de la mise en place de la signalisation prévue à l'article 1 ci-dessus.

### **Article 4**

Le présent arrêté, dont les dispositions annulent et remplacent pendant la durée des travaux toutes les dispositions contraires et antérieures, sera affiché aux extrémités du chantier.

### **Article 5**

Mme la Présidente du Conseil départemental et M. le Commandant du Groupement de Gendarmerie de Vaucluse sont chargés, chacun en ce qui le concerne, de l'exécution du présent arrêté.

**Fait à L'Isle sur la Sorgue, le 05/7/2022**

**Pour la Présidente et par délégation**

**Pour la Présidente  
et par délégation,  
Le Chef d'Agence**

**Laurent MION**

#### Annexes:

CF24 Routes bidirectionnelles alternat par feux  
Fiche 12 - Routes bidirectionnelles - Circulation alternée

#### Diffusion :

- Mme la Chef du Service Réseau Vaucluse de la Direction des Transports de la Région PACA
- Mairie (MAIRIE DE BONNIEUX)
- M. le Directeur des Interventions et de la Sécurité Routière
- Monsieur Mathieu DELAPORTE (SNPR)
- M. le Chef de l'Agence de l'ISLE SUR LA SORGUE

Conformément aux dispositions de la loi n°2018-493 du 20 juin 2018 relative à la protection des données personnelles, le bénéficiaire est informé qu'il dispose d'un droit d'accès, de rectification, d'effacement ou de demande de limitation de traitement des données qu'il peut exercer, pour les informations le concernant, auprès de la collectivité signataire du présent document.

CONSEIL DEPARTEMENTAL DE VAUCLUSE  
Direction des Interventions et de la Sécurité Routière  
Agence de L'ISLE SUR LA SORGUE  
Centre routier d'APT  
Numéro de dossier : 101  
N° de l'arrêté 2022-5722

**Arrêté temporaire Réf. AT 2022-1037 DISR  
Portant réglementation de la circulation sur la  
D149 au PR 10+0411  
Commune de Roussillon**

**Hors agglomération**

**La Présidente du Conseil départemental**

- VU** le Code général des collectivités territoriales et notamment l'article L. 3221-4
- VU** l'Instruction interministérielle sur la signalisation routière et notamment le livre 1, 4ème partie, signalisation de prescription et le livre 1, 8ème partie, signalisation temporaire
- VU** le Code de la route et notamment l'article R. 411-8
- VU** l'arrêté de la Présidente du Conseil départemental n° 2022-2823 du 30 mars 2022 portant délégation de signature à Monsieur Laurent MION, Chef de l'agence routière de L'Isle sur la Sorgue, et en cas d'absence ou d'empêchement à Monsieur Olivier MURILLON, Adjoint au chef de l'agence routière de L'Isle sur la Sorgue
- VU** la demande en date du 29/06/2022 de l'entreprise SNPR, intervenant pour le compte de Suez

**CONSIDÉRANT** que la réparation d'une fuite sur le réseau AEP nécessitent la réglementation temporaire de la circulation

**ARRÊTE**

**Article 1**

A compter du 18/07/2022 et jusqu'au 29/07/2022, du lundi au vendredi de 08h00 à 18h00, la circulation sera réglementée sur la D149 au PR 10+0411, de la façon suivante :

**Prescriptions :**

Dans la zone de travaux, et sur décision de l'entreprise, la circulation sera alternée par feux.

La vitesse sera progressivement limitée à 50 km/h.

Le dépassement de tous véhicules autres que les deux roues sera interdit.

La chaussée sera rendue en totalité libre à la circulation de 18h00 à 8h00, en cas d'urgence.

L'activité du chantier sera suspendue de 18h00 à 8h00, les samedis et les dimanches

### Signalisation :

La signalisation sera établie sur la base des indications du manuel du chef de chantier, Signalisation temporaire "volume 1 routes bidirectionnelles" notamment le schéma CF24 alternat par feux, ainsi que la fiche 12 Circulation alternée.

L'implantation des signaux sera conforme à la fiche n° 4 du manuel du chef de chantier.

Les matériels de signalisation temporaire seront tous de classe 2, conformément à l'article 52 du règlement de voirie départemental de Vaucluse.

Les panneaux seront solidement fixés sur un support stable qui pourra être lesté. Le lestage ne doit pas être réalisé avec des matériaux agressifs ou qui pourraient constituer un danger pour la circulation.

L'entreprise balisera de jour et de nuit les fouilles, les dénivellations, les matériels et dépôts de matériaux sur la base des schémas DT2, DT4 et la fiche n°3 du "manuel de chef de chantier - routes bidirectionnelles".

La signalisation devra être en permanence adaptée aux différentes phases du chantier. Elle sera déposée par l'entreprise dès qu'elle n'aura plus son utilité.

Dans le cas où certains panneaux de signalisation permanente doivent être masqués pour ne pas apporter de confusion avec la signalisation temporaire, les matériaux utilisés pour le masquage seront posés de manière à ne pas détériorer les films existants.

### Dispositions particulières :

Les accès riverains, publics et privés seront maintenus. L'entreprise adaptera sa signalisation en rapport de la zone traitée afin de guider les riverains.

L'entreprise assurera en permanence la propreté de la chaussée dans la zone du chantier et ses abords et effectuera à cet effet et autant que nécessaire les nettoyages de la chaussée.

Tout dommage causé au domaine public devra être réparé qualitativement à l'identique par l'entreprise.

### **Article 2**

La signalisation réglementaire, conforme aux dispositions de l'instruction interministérielle sur la signalisation routière et aux schémas et fiches définis à l'article 1 du présent arrêté, sera mise en place et entretenue sous la responsabilité de :

SNPR - Quartier les margouillons, 270 Chemin des rigauds - 84400 GARGAS

Tél: 04.90.74.42.20 - Port: 06.26.49.39.82 - adresse courriel : dict-da.snpr@orange.fr

L'entreprise informera les services du Département (Agence de l'ISLE SUR LA SORGUE) des éventuelles interruptions de chantiers (dates d'arrêt, dates de reprise...).

Les coordonnées de contact pour toute demande d'intervention pour la maintenance de la signalisation pendant toute la durée du chantier sont :

M. Mathieu DELAPORTE : 06.26.49.39.82

### **Article 3**

Les dispositions définies par le présent arrêté prendront effet le jour de la mise en place de la signalisation prévue à l'article 1 ci-dessus.

### **Article 4**

Le présent arrêté, dont les dispositions annulent et remplacent pendant la durée des travaux toutes les dispositions contraires et antérieures, sera affiché aux extrémités du chantier.

### **Article 5**

Mme la Présidente du Conseil départemental et M. le Commandant du Groupement de Gendarmerie de Vaucluse sont chargés, chacun en ce qui le concerne, de l'exécution du présent arrêté.

Fait à L'Isle sur la Sorgue, le 05/7/2022

Pour la Présidente et par délégation

Pour la Présidente  
et par délégation,  
Le Chef d'Agence

Laurent MION

#### Annexes:

CF24 Routes bidirectionnelles alternat par feux

Fiche 12 - Routes bidirectionnelles - Circulation alternée

#### Diffusion :

- Mme la Chef du Service Réseau Vaucluse de la Direction des Transports de la Région PACA
- Accueil mairie (ROUSSILLON)
- M. le Directeur des Interventions et de la Sécurité Routière
- Monsieur Mathieu DELAPORTE (SNPR)
- M. le Chef de l'Agence de L'ISLE SUR LA SORGUE

Conformément aux dispositions de la loi n°2018-493 du 20 juin 2018 relative à la protection des données personnelles, le bénéficiaire est informé qu'il dispose d'un droit d'accès, de rectification, d'effacement ou de demande de limitation de traitement des données qu'il peut exercer, pour les informations le concernant, auprès de la collectivité signataire du présent document.

CONSEIL DEPARTEMENTAL DE VAUCLUSE  
Direction des Interventions et de la Sécurité Routière  
Agence de PISLE SUR LA SORGUE  
Centre routier d'APT  
Numéro de dossier : 102  
N° de l'arrêté 2022-5723

**Arrêté temporaire Réf. AT 2022-1038 DISR  
Portant réglementation de la circulation sur la  
D900 au PR 55+0104  
Commune de Saint-Martin-de-Castillon  
Route classée à grande circulation  
Hors agglomération**

**La Présidente du Conseil départemental**

- VU le Code général des collectivités territoriales et notamment l'article L. 3221-4
- VU l'Instruction interministérielle sur la signalisation routière et notamment le livre 1, 4ème partie, signalisation de prescription et le livre 1, 8ème partie, signalisation temporaire
- VU le Code de la route et notamment l'article R. 411-8
- VU l'avis réputé favorable du Préfet conformément à l'arrêté n° DISR 19-0119 du 22 janvier 2019
- VU l'arrêté de la Présidente du Conseil départemental n° 2022-2823 du 30 mars 2022 portant délégation de signature à Monsieur Laurent MION, Chef de l'agence routière de L'Isle sur la Sorgue, et en cas d'absence ou d'empêchement à Monsieur Olivier MURILLON, Adjoint au chef de l'agence routière de L'Isle sur la Sorgue
- VU la demande en date du 17/06/2022 de l'entreprise ENEDIS - DR PADS, intervenant pour le compte d'Enedis

**CONSIDÉRANT** que le remplacement en urgence d'un poteau électrique nécessitent la réglementation temporaire de la circulation

**ARRÊTE**

**Article 1**

A compter du 18/07/2022 et jusqu'au 22/07/2022, du lundi au vendredi de 08h00 à 18h00, la circulation sera réglementée sur la D900 au PR 55+0104, de la façon suivante :

**Prescriptions :**

Dans la zone de travaux, et sur décision de l'entreprise, la circulation sera alternée par feux.  
La vitesse sera progressivement limitée à 50 km/h.  
Le dépassement de tous véhicules autres que les deux roues sera interdit.  
La chaussée sera rendue en totalité libre à la circulation de 18h00 à 8h00, en cas d'urgence.  
L'activité du chantier sera suspendue de 18h00 à 8h00, les samedis et les dimanches



### Signalisation :

La signalisation sera établie sur la base des indications du manuel du chef de chantier, Signalisation temporaire "volume 1 routes bidirectionnelles" notamment .

L'implantation des signaux sera conforme à la fiche n° 4 du manuel du chef de chantier.

Les matériels de signalisation temporaire seront tous de classe 2, conformément à l'article 52 du règlement de voirie départemental de Vaucluse.

Les panneaux seront solidement fixés sur un support stable qui pourra être lesté. Le lestage ne doit pas être réalisé avec des matériaux agressifs ou qui pourraient constituer un danger pour la circulation.

L'entreprise balisera de jour et de nuit les fouilles, les dénivellations, les matériels et dépôts de matériaux sur la base des schémas DT2, DT4 et la fiche n°3 du "manuel de chef de chantier - routes bidirectionnelles".

La signalisation devra être en permanence adaptée aux différentes phases du chantier. Elle sera déposée par l'entreprise dès qu'elle n'aura plus son utilité.

Dans le cas où certains panneaux de signalisation permanente doivent être masqués pour ne pas apporter de confusion avec la signalisation temporaire, les matériaux utilisés pour le masquage seront posés de manière à ne pas détériorer les films existants.

### Dispositions particulières :

Les accès riverains, publics et privés seront maintenus. L'entreprise adaptera sa signalisation en rapport de la zone traitée afin de guider les riverains.

L'entreprise assurera en permanence la propreté de la chaussée dans la zone du chantier et ses abords et effectuera à cet effet et autant que nécessaire les nettoyages de la chaussée.

Tout dommage causé au domaine public devra être réparé qualitativement à l'identique par l'entreprise.

### **Article 2**

La signalisation réglementaire, conforme aux dispositions de l'instruction interministérielle sur la signalisation routière et aux schémas et fiches définis à l'article 1 du présent arrêté, sera mise en place et entretenue sous la responsabilité de :

ENEDIS - DR PADS - 164 avenue des Argiles - 84400 Apt

Tél: 04.90.91.55.89

L'entreprise informera les services du Département (Agence de l'ISLE SUR LA SORGUE) des éventuelles interruptions de chantiers (dates d'arrêt, dates de reprise...).

Les coordonnées de contact pour toute demande d'intervention pour la maintenance de la signalisation pendant toute la durée du chantier sont :

M. LIAUTAUD David : 04.90.91.55.89

### **Article 3**

Les dispositions définies par le présent arrêté prendront effet le jour de la mise en place de la signalisation prévue à l'article 1 ci-dessus.

### **Article 4**

Le présent arrêté, dont les dispositions annulent et remplacent pendant la durée des travaux toutes les dispositions contraires et antérieures, sera affiché aux extrémités du chantier.

### **Article 5**

Mme la Présidente du Conseil départemental et M. le Commandant du Groupement de Gendarmerie de Vaucluse sont chargés, chacun en ce qui le concerne, de l'exécution du présent arrêté.

Fait à L'Isle sur la Sorgue, le 05/7/2022

Pour la Présidente et par délégation

Pour la Présidente

et par délégation,

Le Chef d'Agence

Laurent MION

#### **Diffusion :**

- M. le Directeur Départemental des Territoires
- Mme la Chef du Service Réseau Vaucluse de la Direction des Transports de la Région PACA
- Madame la Maire de la commune de SAINT-MARTIN-DE-CASTILLON
- M. le Directeur des Interventions et de la Sécurité Routière
- M. le Chef de l'Agence de L'ISLE SUR LA SORGUE

Conformément aux dispositions de la loi n°2018-493 du 20 juin 2018 relative à la protection des données personnelles, le bénéficiaire est informé qu'il dispose d'un droit d'accès, de rectification, d'effacement ou de demande de limitation de traitement des données qu'il peut exercer, pour les informations le concernant, auprès de la collectivité signataire du présent document.

CONSEIL DEPARTEMENTAL DE VAUCLUSE  
Direction des Interventions et de la Sécurité Routière  
Agence de L'ISLE SUR LA SORGUE  
Centre routier d'APT  
Numéro de dossier : 97  
N° de l'arrêté 2022-5724

**Arrêté temporaire Réf. AT 2022-1031 DISR  
Portant réglementation de la circulation sur la  
D108 au PR 9+0616  
Commune de Roussillon**

**Hors agglomération**

**La Présidente du Conseil départemental**

- VU** le Code général des collectivités territoriales et notamment l'article L. 3221-4
- VU** l'Instruction interministérielle sur la signalisation routière et notamment le livre 1, 4ème partie, signalisation de prescription et le livre 1, 8ème partie, signalisation temporaire
- VU** le Code de la route et notamment l'article R. 411-8
- VU** l'arrêté de la Présidente du Conseil départemental n° 2022-2823 du 30 mars 2022 portant délégation de signature à Monsieur Laurent MION, Chef de l'agence routière de L'Isle sur la Sorgue, et en cas d'absence ou d'empêchement à Monsieur Olivier MURILLON, Adjoint au chef de l'agence routière de L'Isle sur la Sorgue
- VU** la demande en date du 29/06/2022 de l'entreprise SNPR, intervenant pour le compte de Suez

**CONSIDÉRANT** que les travaux de renouvellement d'un branchement d'un particulier nécessitent la réglementation temporaire de la circulation

**ARRÊTE**

**Article 1**

A compter du 18/07/2022 et jusqu'au 29/07/2022, du lundi au vendredi de 08h00 à 18h00, la circulation sera réglementée sur la D108 au PR 9+0616, de la façon suivante :

**Prescriptions :**

Dans la zone de travaux, de 08 h 00 à 18 h 00 et du lundi au vendredi et sur décision de l'entreprise, la circulation sera alternée par feux.

La vitesse sera progressivement limitée à 50 km/h.

Le dépassement de tous véhicules autres que les deux roues sera interdit.

La chaussée sera rendue en totalité libre à la circulation de 18h00 à 8h00, en cas d'urgence.

L'activité du chantier sera suspendue de 18h00 à 8h00, les samedis et les dimanches

### Signalisation :

La signalisation sera établie sur la base des indications du manuel du chef de chantier, Signalisation temporaire "volume 1 routes bidirectionnelles" notamment .

L'implantation des signaux sera conforme à la fiche n° 4 du manuel du chef de chantier.

Les matériels de signalisation temporaire seront tous de classe 2, conformément à l'article 52 du règlement de voirie départemental de Vaucluse.

Les panneaux seront solidement fixés sur un support stable qui pourra être lesté. Le lestage ne doit pas être réalisé avec des matériaux agressifs ou qui pourraient constituer un danger pour la circulation.

L'entreprise balisera de jour et de nuit les fouilles, les dénivellations, les matériels et dépôts de matériaux sur la base des schémas DT2, DT4 et la fiche n°3 du "manuel de chef de chantier - routes bidirectionnelles".

La signalisation devra être en permanence adaptée aux différentes phases du chantier. Elle sera déposée par l'entreprise dès qu'elle n'aura plus son utilité.

Dans le cas où certains panneaux de signalisation permanente doivent être masqués pour ne pas apporter de confusion avec la signalisation temporaire, les matériaux utilisés pour le masquage seront posés de manière à ne pas détériorer les films existants.

### Dispositions particulières :

Les accès riverains, publics et privés seront maintenus. L'entreprise adaptera sa signalisation en rapport de la zone traitée afin de guider les riverains.

L'entreprise assurera en permanence la propreté de la chaussée dans la zone du chantier et ses abords et effectuera à cet effet et autant que nécessaire les nettoyages de la chaussée.

Tout dommage causé au domaine public devra être réparé qualitativement à l'identique par l'entreprise.

### **Article 2**

La signalisation réglementaire, conforme aux dispositions de l'instruction interministérielle sur la signalisation routière et aux schémas et fiches définis à l'article 1 du présent arrêté, sera mise en place et entretenue sous la responsabilité de :

SNPR - Quartier les margouillons, 270 Chemin des rigauds - 84400 GARGAS

Tél: 04 90 74 42 20 - Port: 06.32.53.96.46 - adresse courriel : provence.reseaux@wanadoo.fr

L'entreprise informera les services du Département (Agence de l'ISLE SUR LA SORGUE) des éventuelles interruptions de chantiers (dates d'arrêt, dates de reprise...).

Les coordonnées de contact pour toute demande d'intervention pour la maintenance de la signalisation pendant toute la durée du chantier sont :

M. Mathieu DELAPORTE : 06.82.19.86.78

### **Article 3**

Les dispositions définies par le présent arrêté prendront effet le jour de la mise en place de la signalisation prévue à l'article 1 ci-dessus.

### **Article 4**

Le présent arrêté, dont les dispositions annulent et remplacent pendant la durée des travaux toutes les dispositions contraires et antérieures, sera affiché aux extrémités du chantier.

### **Article 5**

Mme la Présidente du Conseil départemental et M. le Commandant du Groupement de Gendarmerie de Vaucluse sont chargés, chacun en ce qui le concerne, de l'exécution du présent arrêté.

**Fait à L'Isle sur la Sorgue, le 05/7/2022  
Pour la Présidente et par délégation**

**Pour la Présidente  
et par délégation,  
Le Chef d'Agence**

**Laurent MION**

#### **Annexes:**

#### **Diffusion :**

- Mme la Chef du Service Réseau Vaucluse de la Direction des Transports de la Région PACA
- Madame la Maire de la commune de ROUSSILLON
- M. le Directeur des Interventions et de la Sécurité Routière
- SDIS
- Monsieur Mathieu DELAPORTE (SNPR)
- M. le Chef de l'Agence de L'ISLE SUR LA SORGUE

Conformément aux dispositions de la loi n°2018-493 du 20 juin 2018 relative à la protection des données personnelles, le bénéficiaire est informé qu'il dispose d'un droit d'accès, de rectification, d'effacement ou de demande de limitation de traitement des données qu'il peut exercer, pour les informations le concernant, auprès de la collectivité signataire du présent document.

CONSEIL DEPARTEMENTAL DE VAUCLUSE  
Direction des Interventions et de la Sécurité Routière  
Agence de L'ISLE SUR LA SORGUE  
Centre routier d'APT  
Numéro de dossier : 53  
N° de l'arrêté 2022-5725

## **Arrêté Réf. AV - 2022 0487 - DISR Portant ALIGNEMENT**

### **La Présidente du Conseil départemental**

- VU** la demande en date du 22/06/2022 ( réf : PC08411822S0012) par laquelle Mme VOYER Lydie demeurant 480, Route de Roussillon 84490 - Saint Saturnin les Apt, sollicite l'alignement individuel délimitant le domaine public routier de la D227 du PR 4+0919 au PR 5 et la parcelle n°390 section BD dit Plaine de Sylla, sur la commune de Saint-Saturnin-lès-Apt située hors agglomération.
- VU** la loi 82-213 du 02 mars 1982 modifiée relative aux droits et libertés des communes, des départements et des régions,
- VU** la loi n° 83-8 du 07 janvier 1983 modifiée relative à la répartition des compétences entre les communes, les départements, les régions et l'Etat,
- VU** le code général des collectivités territoriales,
- VU** le code de la voirie routière, et notamment les articles L112-1 à L112-8,
- VU** le code général des Propriétés des Personnes Publiques et notamment l'article L3111.1,
- VU** la délibération n° 2019-471 du 21 juin 2019 du Conseil départemental approuvant le règlement de voirie départemental
- VU** l'arrêté de la Présidente du Conseil départemental n° 2022-2823 du 30 mars 2022 portant délégation de signature à Monsieur Laurent MION, Chef de l'agence routière de L'Isle sur la Sorgue, et en cas d'absence ou d'empêchement à Monsieur Olivier MURILLON, Adjoint au chef de l'agence routière de L'Isle sur la Sorgue
- VU** l'état des lieux,

## **ARRÊTE**

### **Article 1 : Alignement**

L'alignement de fait de la D227 du PR 4+0919 au PR 5+0000 et de la parcelle 390 section BD dit Plaine de Sylla, sur la commune de Saint-Saturnin-lès-Apt est défini par la limite située à 5,75 mètres de l'axe de la chaussée.

### **Article 2 : Dispositions diverses**

Si des travaux de construction de clôture et de plantation de haies vives sont envisagés à la suite de la délivrance de cet arrêté, le bénéficiaire prendra attache auprès du service gestionnaire de la voirie départementale. Ces travaux seront effectués en prenant en compte les dispositions des articles 27, 33 et 34 du règlement de voirie départemental.

L'exécution de ces travaux devra faire l'objet en cas d'intervention sur ou depuis le domaine public et quatre semaines avant leur commencement, d'une demande d'arrêté de circulation auprès du gestionnaire de la voirie départementale.



### **Article 3 : Responsabilité**

La présente autorisation ne dispense pas le bénéficiaire des autres procédures règlementaires à effectuer préalablement à l'engagement des travaux, notamment la Déclaration des Travaux (DT), la Déclaration d'Intention de Commencement de Travaux (DICT), la demande d'un arrêté de circulation.

Les droits des tiers sont et demeurent expressément réservés.

### **Article 4 : Autres formalités**

Le présent arrêté ne dispense pas le bénéficiaire de procéder, si nécessaire, aux formalités d'urbanisme prévues par le code de l'urbanisme notamment dans ses articles L421-1 et suivants, ou autres formalités spécifiques liées aux travaux envisagés.

### **Article 5 : Validité et renouvellement de l'arrêté**

Le présent arrêté devra être utilisé dans le délai de UN an à compter du jour de sa délivrance et ceci si aucune modification des lieux n'est intervenue sur cette période. A défaut, une nouvelle demande devra être effectuée.

### **Article 6 : Délai de recours**

Le présent arrêté peut faire l'objet d'un recours auprès du tribunal administratif de Nîmes, dans un délai de 2 mois à partir de sa notification. Le tribunal administratif peut être aussi saisi par l'application informatique "Télérecours Citoyens" accessible par le site internet [www.telerecours.fr](http://www.telerecours.fr)

Fait à L'Isle sur la Sorgue, le 05/7/2022  
Pour la Présidente et par délégation

Pour la Présidente  
et par délégation,  
Le Chef d'Agence

Laurent MION

#### **Annexe :**

Plan d'état des lieux

#### **Diffusion :**

- Monsieur le Maire de la commune de SAINT-SATURNIN-LES-APT
- M. le Directeur des Interventions et de la Sécurité Routière
- M. le Chef de l'Agence de L'ISLE SUR LA SORGUE

Vous pouvez consulter le règlement de voirie sur le lien suivant :

[https://www.caucuse.fr/fileadmin/Documents\\_PDF/Nos\\_services/Routes/2019/Reglement\\_de\\_voirie\\_departemental/Reglement\\_de\\_voirie\\_departemental.pdf](https://www.caucuse.fr/fileadmin/Documents_PDF/Nos_services/Routes/2019/Reglement_de_voirie_departemental/Reglement_de_voirie_departemental.pdf)

Conformément aux dispositions de la loi n°2018-493 du 20 juin 2018 relative à la protection des données personnelles, le bénéficiaire est informé qu'il dispose d'un droit d'accès, de rectification, d'effacement ou de demande de limitation de traitement des données qu'il peut exercer, pour les informations le concernant, auprès de la collectivité signataire du présent document.



CONSEIL DÉPARTEMENTAL DE VAUCLUSE  
Direction des Interventions et de la Sécurité Routière  
Agence de CARPENTRAS  
Centre ouïler de CARPENTRAS

République Française

N° de l'arrêté 2022-5728

**Arrêté temporaire conjoint Réf. AT 2022-1015 DISR  
Portant réglementation de la circulation sur la  
D55 du PR 16+0585 au PR 17+0480  
Communes de Modène et Saint-Pierre-de-Vassols  
En et hors agglomération**

**La Présidente du Conseil départemental  
Les Maires des communes de Modène et Saint-Pierre-de-Vassols**

- VU le Code général des collectivités territoriales et notamment les articles L. 2213-1, L. 2213-6 et L. 3221-4
- VU l'Instruction interministérielle sur la signalisation routière et notamment le livre 1, 4ème partie, signalisation de prescription et le livre 1, 8ème partie, signalisation temporaire
- VU le Code de la route et notamment l'article R. 411-8
- VU l'arrêté de la Présidente du Conseil départemental n° 2022-2818 du 30 mars 2022 portant délégation de signature à Monsieur Jérôme FONTAINE, Directeur des Interventions et de la Sécurité Routière, Pôle Aménagement
- VU la demande en date du 01/07/2022 de l'entreprise SAS DALL'AGNOLA, intervenant pour le compte SMERRYV

**CONSIDÉRANT** que les travaux de création d'un réseau d'assainissement nécessitent la réglementation temporaire de la circulation

**ARRÊTENT CONJOINTEMENT**

**Article 1**

À compter du 11/07/2022 et jusqu'au 26/08/2022, 24h/24h, la circulation sera réglementée sur la D55 du PR 16+0585 au PR 17+0480, de la façon suivante :

Cet arrêté est conforme à la permission de voirie N°AV 2022-0291-DISR en date du 19/04/2022.

**Prescriptions :**

La circulation de tous les véhicules sera interdite tous les jours 24/24 y compris les Week-ends., dans les 2 sens de circulation. Cette disposition ne s'appliquera toutefois pas aux riverains, véhicules de l'entreprise, véhicules de police et véhicules de secours.

Une déviation de circulation sera mise en place pour tous les véhicules par:

- la RD84 à Modène, direction Carpentras
- la RD974, direction Bedoin
- la RD85, au carrefour giratoire RD974/RD85/RD163, direction St Pierre de Vassols

Et ce dans les 2 sens de circulation.

La chaussée sera rendue en totalité libre à la circulation en cas d'urgence.

L'activité du chantier sera suspendue de 17h00 à 7h00

#### Signalisation :

La signalisation sera établie sur la base des indications du manuel du chef de chantier, Signalisation temporaire .

L'implantation des signaux sera conforme à la fiche n° 4 du manuel du chef de chantier.

Les matériels de signalisation temporaire seront tous de classe 2, conformément à l'article 52 du règlement de voirie départemental de Vaucluse.

L'entreprise balisera de jour et de nuit les fouilles, les dénivellations, les matériels et dépôts de matériaux sur la base des schémas DT2, DT4 et la fiche n°3 du "manuel de chef de chantier - routes bidirectionnelles".

#### Dispositions particulières :

Les accès riverains, publics et privés seront maintenus. L'entreprise adaptera sa signalisation en rapport de la zone traitée afin de guider les riverains.

L'entreprise assurera en permanence la propreté de la chaussée dans la zone du chantier et ses abords et effectuera à cet effet et autant que nécessaire les nettoyages de la chaussée.

Tout dommage causé au domaine public devra être réparé qualitativement à l'identique par l'entreprise.

#### Article 2

La signalisation réglementaire, conforme aux dispositions de l'instruction interministérielle sur la signalisation routière et aux schémas et fiches définis à l'article 1 du présent arrêté, sera mise en place et entretenue sous la responsabilité de :

SAS DALL'AGNOLA - 260 chemin de Bédoin à Crillon, Plaine des Bérards - 84410 CRILLON LE BRAVE

Tél: 04 90 65 93 20 - Port: - adresse courriel : dall-tp@orange.fr

L'entreprise informera les services du Département (Agence de CARPENTRAS) des éventuelles interruptions de chantiers (dates d'arrêt, dates de reprise...).

#### Article 3

Les dispositions définies par le présent arrêté prendront effet le jour de la mise en place de la signalisation prévue à l'article 1 ci-dessus.

#### Article 4

Le présent arrêté, dont les dispositions annulent et remplacent pendant la durée des travaux toutes les dispositions contraires et antérieures, sera affiché aux extrémités du chantier.

## Article 5

M. le Commandant du Groupement de Gendarmerie de Vaucluse, Mme la Présidente du Conseil Général et M. le Directeur des Interventions et de la Sécurité Routière sont chargés, chacun en ce qui le concerne, de l'exécution du présent arrêté.

Fait à Avignon, le - 5 JUIL. 2022  
Pour la Présidente et par délégation

~~Le Directeur des Interventions  
et de la Sécurité Routière~~

Jérôme FONTAINE

Fait à Modène, le 5/7/2022  
Le Maire de Modène N. Boukhalou



Fait à Saint-Pierre-de-Vassols, le  
Le Maire de Saint-Pierre-de-Vassols



Annexes:  
Plan général de déviation

Diffusion:

Mme la Chef du Service Réseau Vaucluse de la Direction des Transports de la Région PACA  
M. le Maire de la commune de Modène et de St Pierre de Vassols  
M. le Commandant du Groupement de Gendarmerie de Vaucluse  
Mme la Présidente du Conseil Départemental  
M. le Directeur des Interventions et de la Sécurité Routière  
M. le Chef de l'Agence de CARPENTRAS

Conformément aux dispositions de la loi n°2018-493 du 20 juin 2018 relative à la protection des données personnelles, le bénéficiaire est informé qu'il dispose d'un droit d'accès, de rectification, d'effacement ou de demande de limitation de traitement des données qu'il peut exercer, pour les informations le concernant, auprès de la collectivité signataire du présent document.



## AGENCE D'AVIGNON

Z.A. de Gromelle  
400 Chemin des Roseaux  
84450 Saint Saturnin Les Avignon  
Tel 04 90 33 01 69 / Fax 04 90 25 78 20  
Mail : avignon@miditracage.com

## DALL'TP

## DÉVIATION - D55 SAINT-PIERRE-DE-VASSOLS

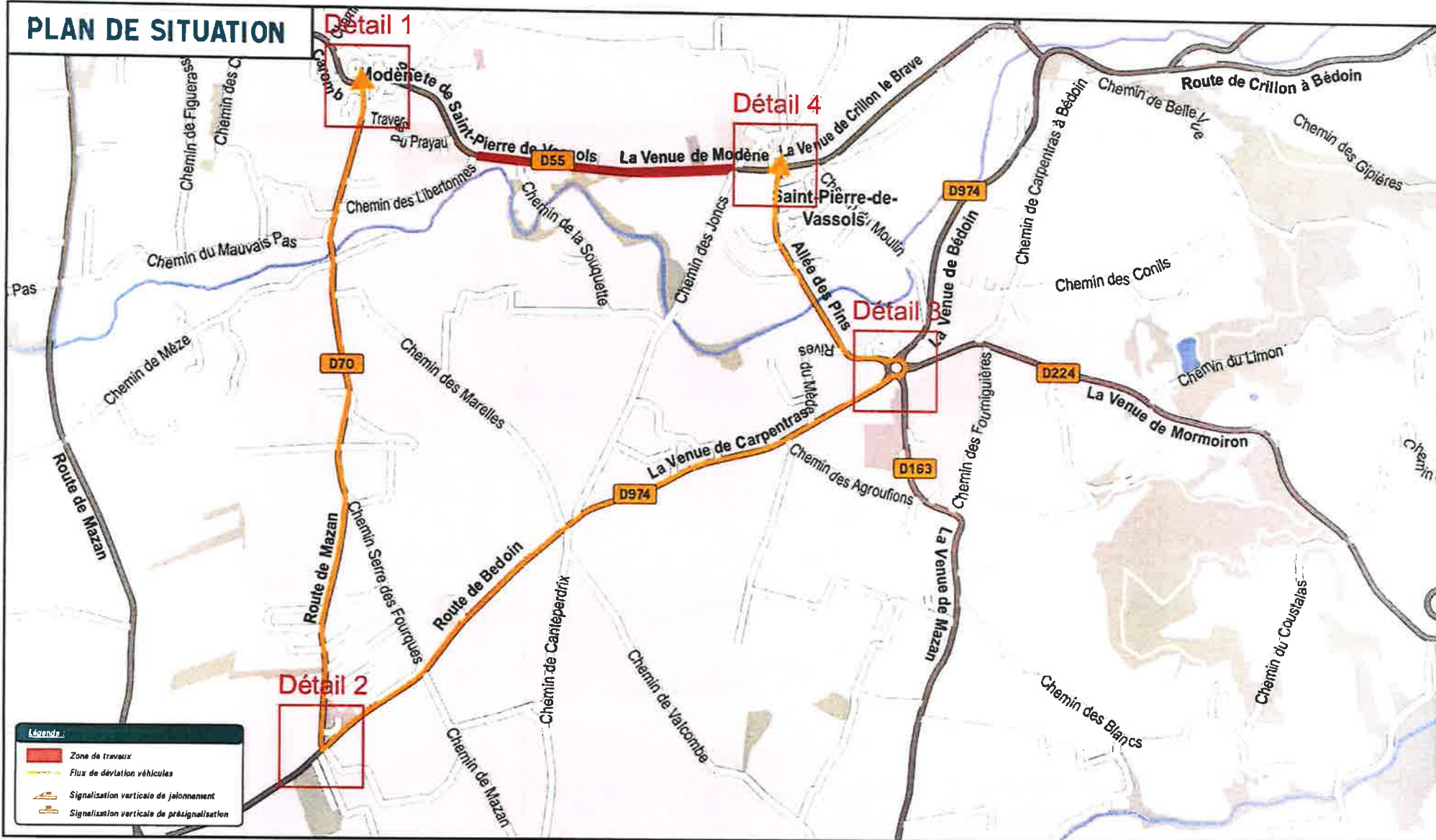
## SCHÉMA DE PRINCIPE DE SIGNALISATION TEMPORAIRE

Indice	Date	Observations
A	30/06/2022	Création du document
B		
C		
D		
E		
F		

Vérificateur	Éditéur	Date	Indice	Référence	Page
Frédéric PEREIRA fredericpereira@miditracage.com	Benjamin TUR benjamin.tur@miditracage.com	30/06/2022	A	AVI-22-034	1 / 6

Tout ou partie de ce document est la propriété de Miditracage. Toute réimpression ou utilisation non autorisée sans la permission écrite de Miditracage est formellement interdite. Toute violation de ces droits est punie par la loi.

# PLAN DE SITUATION



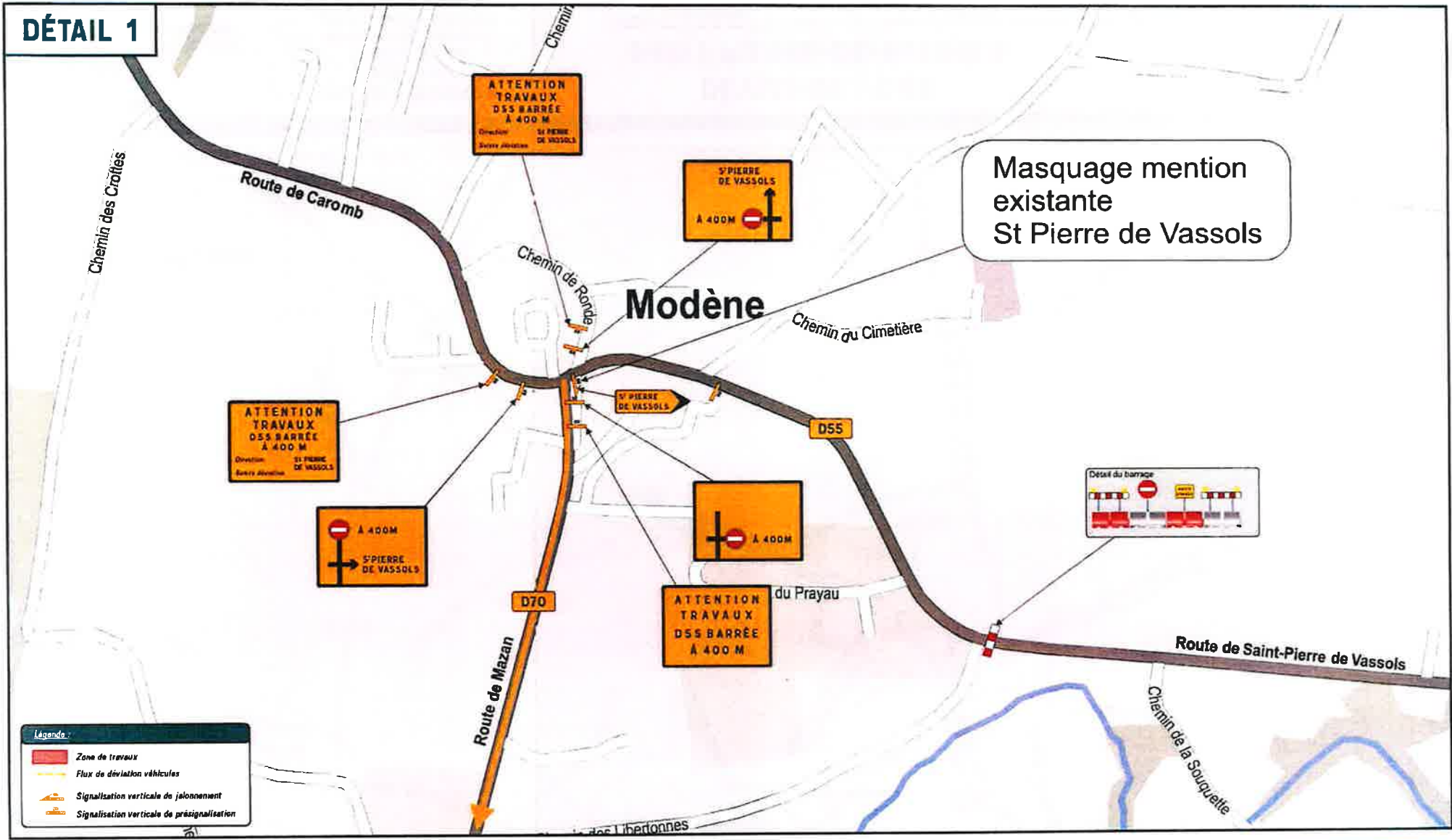
**AGENCE D'AVIGNON**  
 Z.A. de Gramelle  
 400 Chemin des Roseaux  
 84450 Saint Saturnin Les Avignon  
 Tel 04 90 33 01 69 / Fax 04 90 25 78 20  
 Mail : avignon@miditracage.com

## DÉVIATION - D55 SAINT-PIERRE-DE-VASSOLS

**DALL'TP**

Vérification	Rédaction	Date	Indice	Référence	Page
Frédéric PEREIRA fredericpereira@miditracage.com	Benjamin TUR benjamin.tur@miditracage.com	30/06/2022	A	AVI-22-034	2 / 6





**Légende**

- Zone de travaux
- Flux de déviation véhicules
- Signalisation verticale de jalonnement
- Signalisation verticale de présignalisation



**AGENCE D'AVIGNON**  
 Z.A. de Gromelle  
 400 Chemin des Roseaux  
 84450 Saint Saturnin Les Avignon  
 Tel 04 90 33 01 69 / Fax 04 90 25 78 20  
 Mail : avignon@miditracage.com

**DÉVIATION - D55  
 SAINT-PIERRE-DE-VASSOLS**

**DALL'TP**

Vérification	Frédéric PEREIRA fredericpereira@miditracage.com	ESRION	Benjamin TUR benjaminTUR@miditracage.com	Date	30/06/2022	INDO	A	NAT PROJETS	AVI-22-034	Page	3 / 6
--------------	---	--------	---	------	------------	------	---	-------------	------------	------	-------



# DÉTAIL 2



- Légende :**
- Zone de travaux
  - Flux de déviation véhicules
  - Signalisation verticale de jalonnement
  - Signalisation verticale de présignalisation



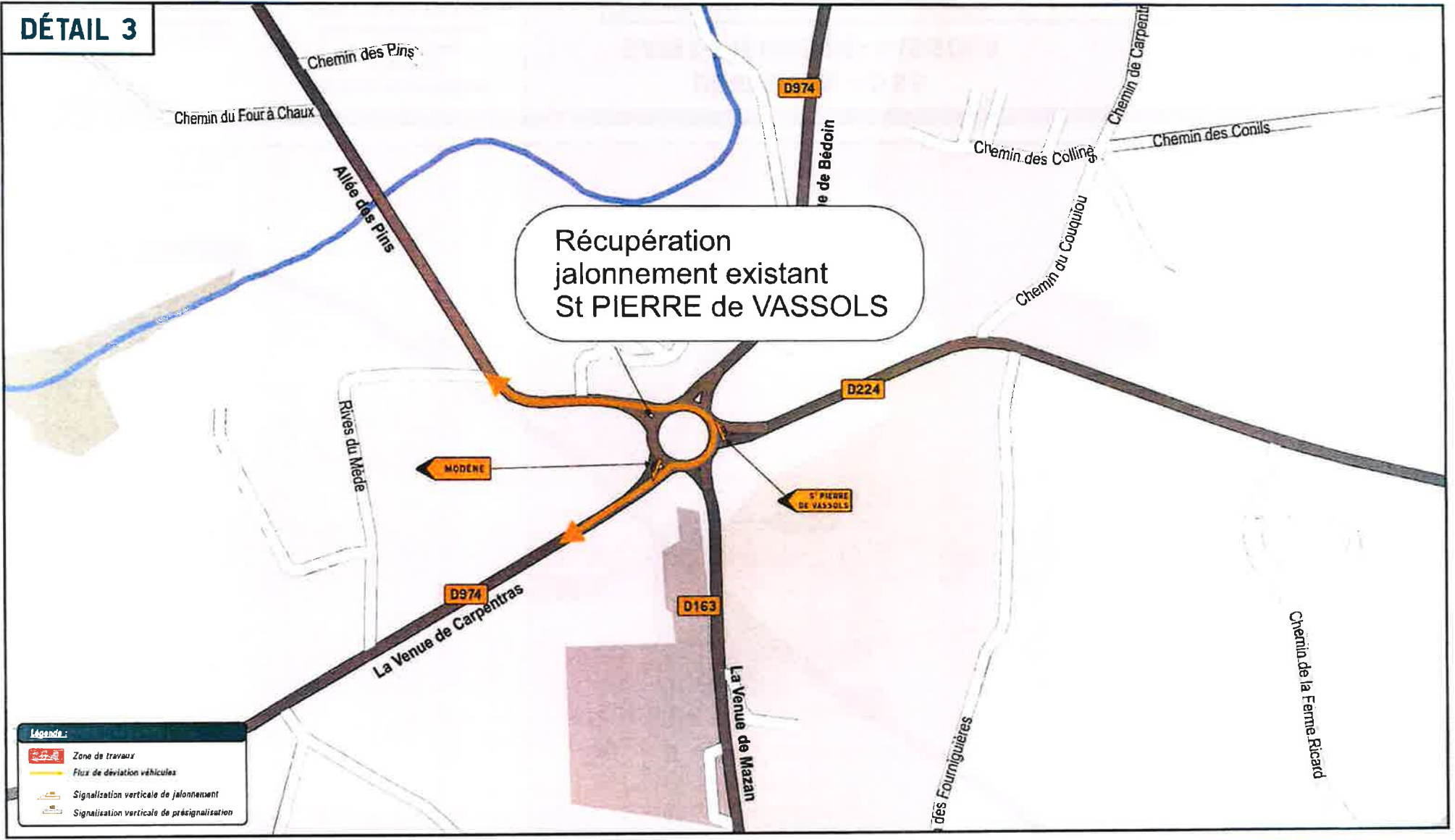
**AGENCE D'AVIGNON**  
 Z.A. de Gramelle  
 400 Chemin des Roseaux  
 84450 Saint Saturnin Les Avignon  
 Tel 04 90 33 01 69 / Fax 04 90 25 78 20  
 Mail : avignon@miditracage.com

## DÉVIATION - D55 SAINT-PIERRE-DE-VASSOLS

**DALL'TP**

Verification	Editeur	Date	Indice	Reference	Page
Frédéric PEREIRA fredericpereira@miditracage.com	Benjamin TUR benjamin.tur@miditracage.com	30/06/2022	A	AVI-22-034	4 / 6

**DÉTAIL 3**



**Légende :**

- Zone de travaux
- Flux de déviation véhicules
- Signalisation verticale de jalonnement
- Signalisation verticale de présignalisation



**AGENCE D'AVIGNON**  
 Z.A. de Gromelle  
 400 Chemin des Roseaux  
 84450 Saint Saturnin Les Avignon  
 Tel 04 90 33 01 69 / Fax 04 90 25 78 20  
 Mail : avignon@miditracage.com

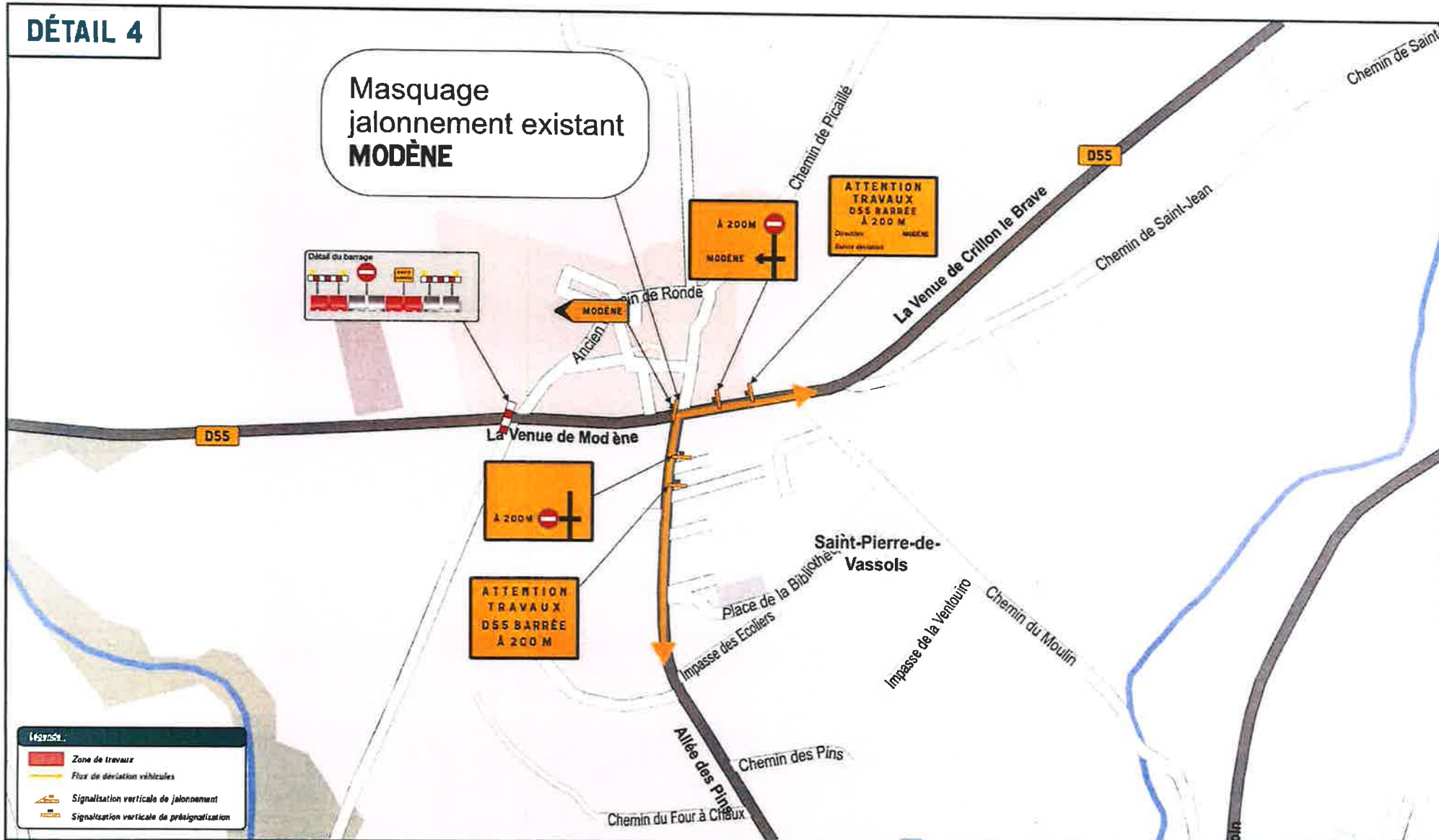
**DÉVIATION - D55  
 SAINT-PIERRE-DE-VASSOLS**

**DALL'TP**

Verification	Frédéric PEREIRA fredericpereira@miditracage.com	Edition	Benjamin TUR benjamin.tur@miditracage.com	Date	30/06/2022	Scale	A	Reference	AVI-22-034	Page	5 / 6
--------------	---	---------	--	------	------------	-------	---	-----------	------------	------	-------

# DÉTAIL 4

Masquage  
jalonnement existant  
**MODÈNE**



- Légende :**
- Zone de travaux
  - Flux de déviation véhicules
  - Signalisation verticale de jalonnement
  - Signalisation verticale de présignalisation



**AGENCE D'AVIGNON**  
 Z.A. de Gromelle  
 400 Chemin des Roseaux  
 84450 Saint Saturnin Les Avignon  
 Tel 04 90 33 01 69 / Fax 04 90 25 78 20  
 Mail : avignon@miditracage.com

## DÉVIATION - D55 SAINT-PIERRE-DE-VASSOLS

**DALL'TP**

Vérification	Édition	Date	Indice	Référence	Page
Frédéric PEREIRA fredericpereira@miditracage.com	Benjamin TUR benjamin.tur@miditracage.com	30/06/2022	A	AVI-22-034	6 / 6



N° de l'arrêté 2022-5729

**Arrêté temporaire Réf. AT 2022-1032 DISR  
Portant réglementation de la circulation sur la  
D86 du PR 0+0610 au PR 1+0637  
Communes de Faucon et Puyméras  
Hors agglomération**

**La Présidente du Conseil départemental**

- VU le Code général des collectivités territoriales et notamment l'article L. 3221-4
- VU le Code de la route et notamment les articles R. 411-8 et R. 413-1
- VU l'Instruction interministérielle sur la signalisation routière et notamment le livre 1, 8ème partie, signalisation temporaire
- VU l'arrêté de la Présidente du Conseil départemental n° 2022-2818 du 30 mars 2022 portant délégation de signature à Monsieur Jérôme FONTAINE, Directeur des Interventions et de la Sécurité Routière, Pôle Aménagement
- VU la demande en date du 04/07/2022 de l'entreprise PELKA RESEAUX ET CANALISATIONS, intervenant pour le compte d'Axione

**CONSIDÉRANT** que les travaux de mise à la cote de chambres de fibre optique nécessitent la réglementation temporaire de la circulation

**ARRÊTE**

**Article 1**

A compter du 13/07/2022 et jusqu'au 30/07/2022 les travaux de mise à la cote de chambres de fibre optique sur la D86 du PR 0+0610 au PR 1+0637 seront effectués de 8h00 à 18h00 dans les conditions suivantes :

**L'entreprise devra, lors des contrôles sur chantier, être en possession et en mesure de présenter la permission de voirie et/ou l'arrêté temporaire concernant les travaux dont elle a la charge.**

**Prescriptions :**

Dans la zone de travaux, la circulation sera alternée par feux ou manuellement par piquets K10.

La vitesse sera progressivement limitée à 50 km/h.

Le dépassement de tous véhicules autres que les deux roues sera interdit.

### Signalisation :

La signalisation sera établie sur la base des indications du manuel du chef de chantier, Signalisation temporaire volume 1 "routes bidirectionnelles" notamment la fiche CF23 et la fiche CF24 .

L'activité du chantier sera suspendue de 18h00 à 8h00, les samedis, les dimanches et les jours fériés  
- jour férié : jeudi 14 juillet,

La signalisation devra être en permanence adaptée aux différentes phases du chantier. Elle sera déposée par l'entreprise dès qu'elle n'aura plus son utilité.

L'implantation des signaux sera conforme à la fiche n° 4 du manuel du chef de chantier.

Les matériels de signalisation temporaire seront tous de classe 2, conformément à l'article 52 du règlement de voirie départemental de Vaucluse.

Les panneaux seront solidement fixés sur un support stable qui pourra être lesté. Le lestage ne doit pas être réalisé avec des matériaux agressifs ou qui pourraient constituer un danger pour la circulation.

### Dispositions particulières :

L'entreprise assurera en permanence la propreté de la chaussée dans la zone du chantier et de ses abords et effectuera à cet effet et autant que nécessaire les nettoyages de la chaussée.

Tout dommage causé au domaine public devra être réparé qualitativement à l'identique par l'entreprise.

### **Article 2**

La signalisation réglementaire, conforme aux dispositions de l'instruction interministérielle sur la signalisation routière et aux schémas et fiches définis à l'article 1 du présent arrêté, sera mise en place et entretenue sous la responsabilité de l'entreprise chargée des travaux :

PELKA RESEAUX ET CANALISATIONS - 431 chemin de Leuze - 84330 Caromb

Tél: 04 90 62 42 82 - Port: 07.88.16.89.62 - adresse courriel: sandrine.pelka@reseaux-canalisation.com

### **Article 3**

Les dispositions définies par le présent arrêté prendront effet le jour de la mise en place de la signalisation prévue à l'article 1 ci-dessus.

L'entreprise informera les services du Département : Centre routier de VAISON LA ROMAINE, du démarrage des travaux, des jours d'interventions de l'entreprise et des interruptions de chantiers

### **Article 4**

Le présent arrêté, dont les dispositions annulent et remplacent pendant la durée des travaux toutes les dispositions contraires et antérieures, sera affiché aux extrémités du chantier.

## **Article 5**

Mme la Présidente du Conseil départemental et M. le Commandant du Groupement de Gendarmerie de Vaucluse sont chargés, chacun en ce qui le concerne, de l'exécution du présent arrêté.

Fait à Avignon, le - 5 JUIL. 2022  
Pour la Présidente et par délégation

~~Le Directeur des Interventions  
et de la Sécurité Routière~~

Jérôme FONTAINE

### Annexes:

CF23 Routes bidirectionnelles alternat par piquets K10  
CF24 Routes bidirectionnelles alternat par feux

### Diffusion :

- Mme la Chef du Service Réseau Vaucluse de la Direction des Transports de la Région PACA
- Monsieur le Maire de la commune de PUYMERAS
- Madame la Maire de la commune de FAUCON
- PELKA RESEAUX ET CANALISATIONS
- M.le Chef de l'Agence de VAISON LA ROMAINE

Conformément aux dispositions de la loi n°2018-493 du 20 juin 2018 relative à la protection des données personnelles, le bénéficiaire est informé qu'il dispose d'un droit d'accès, de rectification, d'effacement ou de demande de limitation de traitement des données qu'il peut exercer, pour les informations le concernant, auprès de la collectivité signataire du présent document.





CONSEIL DEPARTEMENTAL DE VAUCLUSE  
Direction des Interventions et de la Sécurité Routière  
Agence de L'ISLE SUR LA SORGUE  
Centre routier de L'ISLE SUR LA SORGUE  
Numéro de dossier : 123  
N° de l'arrêté : 2022-5730

**Arrêté temporaire Ref. AT 2022-0998 DISR  
Portant réglementation de la circulation sur la  
D16 du PR 14+0000 au PR 14+0400  
Commune de Le Thor**

**Hors agglomération**

**La Présidente du Conseil départemental**

- VU le Code général des collectivités territoriales et notamment l'article L. 3221-4
- VU l'Instruction interministérielle sur la signalisation routière et notamment le livre 1, 4ème partie, signalisation de prescription et le livre 1, 8ème partie, signalisation temporaire
- VU le Code de la route et notamment l'article R. 411-8
- VU l'arrêté de la Présidente du Conseil départemental n° 2022-2818 du 30 mars 2022 portant délégation de signature à Monsieur Jérôme FONTAINE, Directeur des Interventions et de la Sécurité Routière, Pôle Aménagement
- VU la demande en date du 23/06/2022 de l'entreprise FGM, intervenant pour le compte d'Enedis

**CONSIDÉRANT** que les travaux de jonctions au réseau HTA pour un poste privé nécessitent la réglementation temporaire de la circulation

**ARRÊTE**

**Article 1**

À compter du 18/07/2022 et jusqu'au 05/08/2022, de 7h à 19h du lundi au vendredi, la circulation sera réglementée sur la D16 du PR 14+0000 au PR 14+0400, de la façon suivante :

Cet arrêté est conforme à la permission de voirie N°AV 2022 0477-DISR en date du 29/06/2022.

**Prescriptions :**

Dans la zone de travaux, la circulation sera alternée par feux ou manuellement par piquets K10.  
La vitesse sera progressivement limitée à 50 km/h.  
Le dépassement de tous véhicules autres que les deux roues sera interdit.

L'activité du chantier sera suspendue les samedis et les dimanches

### Signalisation :

La signalisation sera établie sur la base des indications du manuel du chef de chantier, Signalisation temporaire "volume 1 routes bidirectionnelles" notamment le schéma CF23 alternat par piquets K10 et le schéma CF24 alternat par feux.

L'implantation des signaux sera conforme à la fiche n° 4 du manuel du chef de chantier.

Les matériels de signalisation temporaire seront tous de classe 2, conformément à l'article 52 du règlement de voirie départemental de Vaucluse.

Les panneaux seront solidement fixés sur un support stable qui pourra être lesté. Le lestage ne doit pas être réalisé avec des matériaux agressifs ou qui pourraient constituer un danger pour la circulation.

L'entreprise balisera de jour et de nuit les fouilles, les dénivellations, les matériels et dépôts de matériaux sur la base des schémas DT2, DT4 et la fiche n°3 du "manuel de chef de chantier - routes bidirectionnelles".

### Dispositions particulières :

Les accès riverains, publics et privés seront maintenus. L'entreprise adaptera sa signalisation en rapport de la zone traitée afin de guider les riverains.

L'entreprise assurera en permanence la propreté de la chaussée dans la zone du chantier et ses abords et effectuera à cet effet et autant que nécessaire les nettoyages de la chaussée.

Tout dommage causé au domaine public devra être réparé qualitativement à l'identique par l'entreprise.

### Article 2

La signalisation réglementaire, conforme aux dispositions de l'instruction interministérielle sur la signalisation routière et aux schémas et fiches définis à l'article 1 du présent arrêté, sera mise en place et entretenue sous la responsabilité de :

FGM - 205, chemin de Malemort

Quartier Colombier - 84380 MAZAN

Tél: - Port: 0622520217 - adresse courriel : admin@fgm-tp.fr

L'entreprise informera les services du Département (Agence de l'ISLE SUR LA SORGUE) des éventuelles interruptions de chantiers (dates d'arrêt, dates de reprise...).

### Article 3

Les dispositions définies par le présent arrêté prendront effet le jour de la mise en place de la signalisation prévue à l'article 1 ci-dessus.

### Article 4

Le présent arrêté, dont les dispositions annulent et remplacent pendant la durée des travaux toutes les dispositions contraires et antérieures, sera affiché aux extrémités du chantier.

## Article 5

Mme la Présidente du Conseil départemental et M. le Commandant du Groupement de Gendarmerie de Vaucluse sont chargés, chacun en ce qui le concerne, de l'exécution du présent arrêté.

Fait à Avignon, le - 5 JUL. 2022  
Pour la Présidente et par délégation

~~Le Directeur des Interventions  
et de la Sécurité Routière~~  
Jérôme FONTAINE

### Annexes:

CF23 Routes bidirectionnelles alternat par piquets K10  
CF24 Routes bidirectionnelles alternat par feux

### Diffusion :

- Monsieur le Maire de la commune du THOR
- Monsieur Benoit PHILIT (S.A.R.L. FGM)
- Mme la Présidente du Conseil départemental

M. le Chef de l'Agence de l'ISLE SUR LA SORGUE

Conformément aux dispositions de la loi n°2018-493 du 20 juin 2018 relative à la protection des données personnelles, le bénéficiaire est informé qu'il dispose d'un droit d'accès, de rectification, d'effacement ou de demande de limitation de traitement des données qu'il peut exercer, pour les informations le concernant, auprès de la collectivité signataire du présent document.



CONSEIL DEPARTEMENTAL DE VAUCLUSE  
Direction des Interventions et de la Sécurité Routière  
Agence de L'ISLE SUR LA SORGUE  
Centre routier de L'ISLE SUR LA SORGUE  
Numéro de dossier : 121  
N° de l'arrêté : 2022-5731

**Arrêté temporaire Ref. AT 2022-0991 DISR  
Portant réglementation de la circulation sur la  
D938 du PR 38+0345 au PR 38+0737  
Commune de L'Isle sur la Sorgue  
Hors agglomération**

**La Présidente du Conseil départemental**

- VU le Code général des collectivités territoriales et notamment l'article L. 3221-4
- VU le Code de la route et notamment l'article R. 411-8
- VU l'Instruction interministérielle sur la signalisation routière et notamment le livre 1, 8ème partie, signalisation temporaire
- VU l'arrêté de la Présidente du Conseil départemental n° 2022-2818 du 30 mars 2022 portant délégation de signature à Monsieur Jérôme FONTAINE, Directeur des Interventions et de la Sécurité Routière, Pôle Aménagement
- VU la demande en date du 28/06/2022 de l'entreprise ETE RESEAUX ROUSSET, intervenant pour le compte d'Orange

**CONSIDÉRANT** que les travaux de tirage de câbles pour le déploiement de la fibre optique sur le réseau existant nécessitent la réglementation temporaire de la circulation

**ARRÊTE**

**Article 1**

A compter du 01/08/2022 et jusqu'au 26/08/2022 les travaux de tirage de câbles pour le déploiement de la fibre optique sur le réseau existant sur la D938 du PR 38+0345 au PR 38+0737 seront effectués de 7h00 à 18h00 dans les conditions suivantes :

**L'entreprise devra, lors des contrôles sur chantier, être en possession et en mesure de présenter la permission de voirie et/ou l'arrêté temporaire concernant les travaux dont elle a la charge.**

**Prescriptions :**

Les travaux se dérouleront sous le régime d'un chantier mobile

**Signalisation :**

La signalisation sera établie sur la base du manuel de chef de chantier, signalisation temporaire "volume 1 routes bidirectionnelles" selon :

- le schéma CM41 chantier mobile en situation de travaux avec bonne visibilité
- le schéma CM42 chantier mobile en situation de travaux avec visibilité insuffisante
- le schéma CM44 chantier mobile en situation de travaux avec trafic ou condition de visibilité justifiant un alternat, la vitesse sera limitée à 50 km/h et le dépassement de tout véhicule sera interdit, l'alternat manuel pourra être remplacé par un alternat par feux selon le schéma CF24

- le schéma CM45 chantier mobile en situation de travaux avec personnel exposé sur une voie
  - le schéma CF11 chantier fixe sur accotement
  - le schéma CF12 chantier fixe avec léger empiètement, la vitesse sera progressivement limitée à 70 km/h et le dépassement interdit
  - le schéma CF13 chantier fixe avec fort empiètement
- La vitesse sera progressivement limitée à 70 km/h et le dépassement interdit pour les schémas CF12 et CF13.

La chaussée sera rendue en totalité libre à la circulation en cas de perturbation importante sur un axe associé, en cas d'urgence.

L'activité du chantier sera suspendue les samedis, les dimanches et les jours fériés  
- jour férié : lundi 15 août,

Pour toute intervention à l'intérieur des chambres, chaque chambre ouverte sera balisée et la signalisation au droit de celle-ci sera mise en place selon le schéma précité, correspondant à sa position sur le domaine public routier ou sur la chaussée. Chaque chambre sera refermée dès que l'intervention aura été effectuée, et à chaque fin de 1/2 journée de travail.

La signalisation devra être en permanence adaptée aux différentes phases du chantier. Elle sera déposée par l'entreprise dès qu'elle n'aura plus son utilité.

#### Signalisation :

L'implantation des signaux sera conforme à la fiche n° 4 du manuel du chef de chantier.

Les matériels de signalisation temporaire seront tous de classe 2, conformément à l'article 52 du règlement de voirie départemental de Vaucluse.

Les panneaux seront solidement fixés sur un support stable qui pourra être lesté. Le lestage ne doit pas être réalisé avec des matériaux agressifs ou qui pourraient constituer un danger pour la circulation.

#### Dispositions particulières :

L'entreprise assurera en permanence la propreté de la chaussée dans la zone du chantier et de ses abords et effectuera à cet effet et autant que nécessaire les nettoyages de la chaussée.

Tout dommage causé au domaine public devra être réparé qualitativement à l'identique par l'entreprise.

Les accès riverains, publics et privés seront maintenus. L'entreprise adaptera sa signalisation en rapport de la zone traitée afin de guider les riverains.

#### Article 2

La signalisation réglementaire, conforme aux dispositions de l'instruction interministérielle sur la signalisation routière et aux schémas et fiches définis à l'article 1 du présent arrêté, sera mise en place et entretenue sous la responsabilité de l'entreprise chargée des travaux :

ETE RESEAUX ROUSSET - 207 chemin du Fornalet  
- 84700 SORGUES

Tél: - Port: 07 69 79 94 72 - adresse courriel: [floriane.desserre@sade-telecom.fr](mailto:floriane.desserre@sade-telecom.fr)

Les coordonnées de contact pour toute demande d'intervention pour la maintenance de la signalisation pendant toute la durée du chantier sont :  
Mme DESSERRE Floriane. Tel:07 69 79 94 72



### Article 3

Les dispositions définies par le présent arrêté prendront effet le jour de la mise en place de la signalisation prévue à l'article 1 ci-dessus.

L'entreprise informera les services du Département : Centre routier de L'ISLE SUR LA SORGUE, du démarrage des travaux, des jours d'interventions de l'entreprise et des interruptions de chantiers

### Article 4

Le présent arrêté, dont les dispositions annulent et remplacent pendant la durée des travaux toutes les dispositions contraires et antérieures, sera affiché aux extrémités du chantier.

### Article 5

Mme la Présidente du Conseil départemental et M. le Commandant du Groupement de Gendarmerie de Vaucluse sont chargés, chacun en ce qui le concerne, de l'exécution du présent arrêté.

Fait à Avignon, le - 5 JUIL. 2022  
Pour la Présidente et par délégation

Le Directeur des Interventions  
et de la Sécurité Routière

Jérôme FONTAINE

#### Annexes:

- CM41 Routes bidirectionnelles bonne visibilité
- CM42 Routes bidirectionnelles visibilité insuffisante
- CM44 Routes bidirectionnelles trafic et visibilité justifiant alternat
- CF24 Routes bidirectionnelles alternat par feux
- CM45 Routes bidirectionnelles personnel exposé sur une voie
- CF11 Routes bidirectionnelles chantier fixe sur accotement
- CF12 Routes bidirectionnelles chantier fixe léger empiètement
- CF13 Routes bidirectionnelles chantier fixe fort empiètement

#### Diffusion :

- . Monsieur le Maire de la commune de L'ISLE-SUR-LA-SORGUE
- . ETE RESEAUX ROUSSET
- . M.le Chef de l'Agence de L'ISLE SUR LA SORGUE

Conformément aux dispositions de la loi n°2018-493 du 20 juin 2018 relative à la protection des données personnelles, le bénéficiaire est informé qu'il dispose d'un droit d'accès, de rectification, d'effacement ou de demande de limitation de traitement des données qu'il peut exercer, pour les informations le concernant, auprès de la collectivité signataire du présent document.

